bsv
bulletin de santé du végétal
Centre - Val de Loire
N° 9
du 28/10 au 03/11/2026



OLÉAGINEUX

SOMMAIRE

Réseau 2026-2027	1
Stade des colzas	1
Ravageurs du Colza	2
Résistance aux produits phytosanitaires	9
Méthodes alternatives	9
Notes nationales	9

EN BREF

Baisse de la présence des charançons du bourgeon terminal dans les cuvettes, le retour du soleil devrait permettre la poursuite du vol.

La surveillance du risque larves d'altises doit se mettre en place.

MESSAGE DE LA DRAAF

Le Comité scientifique et technique (CST) de la Stratégie Écophyto 2030 (https://agriculture.gouv.fr/le-comite-scientifique-et-technique-de-la-strategie-ecophyto-2030) est mandaté pour élaborer un indicateur de pressions biotiques à l'échelle régionale, afin de contribuer à l'analyse annuelle des ventes de produits phytopharmaceutiques.

Dans ce cadre, nous sommes actuellement à la recherche d'experts dans différentes filières — principalement en grandes cultures, cultures industrielles, arboriculture, viticulture et culture tropicales — pour répondre à un court questionnaire visant à hiérarchiser les bioagresseurs selon leur importance dans les décisions de traitement. L'objectif est d'identifier ceux qu'il conviendrait de prendre en compte en priorité dans la construction de l'indicateur de pressions biotiques. Les cultures concernées sont : blé, maïs, orge d'hiver, colza, pomme de terre, betterave sucrière, vigne à raisin de cuve, pommier à pommes de table, bananier.

Ce questionnaire est anonyme et ne devrait pas nécessiter plus de 5 minutes. Le questionnaire sera clôturé le 15 novembre 2026.

Voici le lien pour accéder au questionnaire : https://sondages.inrae.fr/index.php/978443?lang=fr

Rédacteurs

TERRES INOVIA en collaboration avec la Chambre d'Agriculture de l'Eure-et-Loir.

Observateurs pour ce BSV : *AGRO CENTRE, AGROPITHIVIERS, BEUGNET, CA 18, CA 28, CA 36, CA 37, CA 41, CA 45, CETA CHAMPAGNE BERRICHONNE, ETS VILLEMONT, FDGEDA DU CHER, SCAEL, UCATA.*

Relecteurs

La Chambre d'Agriculture du Loiret, SRAL Centre-Val de Loire.

Directeur de publication

Maxime BUIZARD-BLONDEAU,

Président de la Chambre régionale d'agriculture du Centre-Val de Loire

13 avenue des Droits de l'Homme – 45921 ORLEANS

Ce bulletin est produit à partir d'observations ponctuelles. Il donne une tendance de la situation sanitaire régionale, qui ne peut pas être transposée telle quelle à la parcelle.

La Chambre régionale d'agriculture du Centre-Val de Loire dégage donc toute responsabilité quant aux décisions prises par les agriculteurs pour la protection de leurs cultures.

Action du plan Ecophyto piloté par les ministères en charge de l'agriculture, de l'écologie, de la santé et de la recherche, avec l'appui technique et financier de l'Office français de la Biodiversité.

Financé dans le cadre de la stratégie écophyto

GOUVERNEMENT
Liberté
Égalité
Fraternité

OFB
OFFICE FRANÇAIS DE LA BIODIVERSITÉ

BULLETIN DE SANTÉ DU VÉGÉTAL ÉCOPHYTO

CHAMBRE D'AGRICULTURE CENTRE-VAL DE LOIRE

Réseau 2026-2027

Retour au sommaire

Le réseau Centre-Val de Loire est composé de 73 parcelles, quelques parcelles ont été abandonnées et ne seront pas remplacées. Les observations sont disponibles pour 59 d'entre elles pour ce BSV.

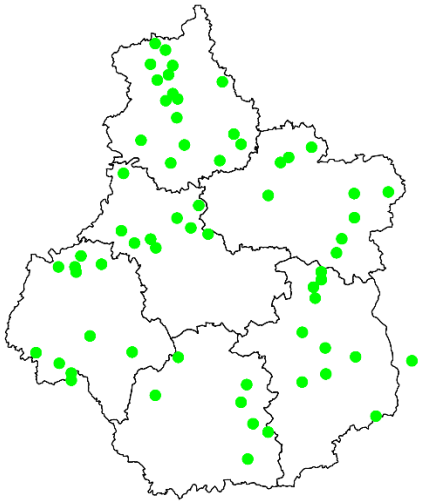

Parcelles observées pour le BSV n°9

Stade des colzas

Retour au sommaire

Près de 70 % des parcelles du réseau ont atteint ou dépassé le stade 8 feuilles, plus de 10 % des parcelles ont même dépassé le stade 10 feuilles.
Il reste néanmoins des parcelles à moins de 4-6 feuilles à ce jour qui n'ont pas atteint un seuil suffisant pour surmonter sereinement la période hivernale.

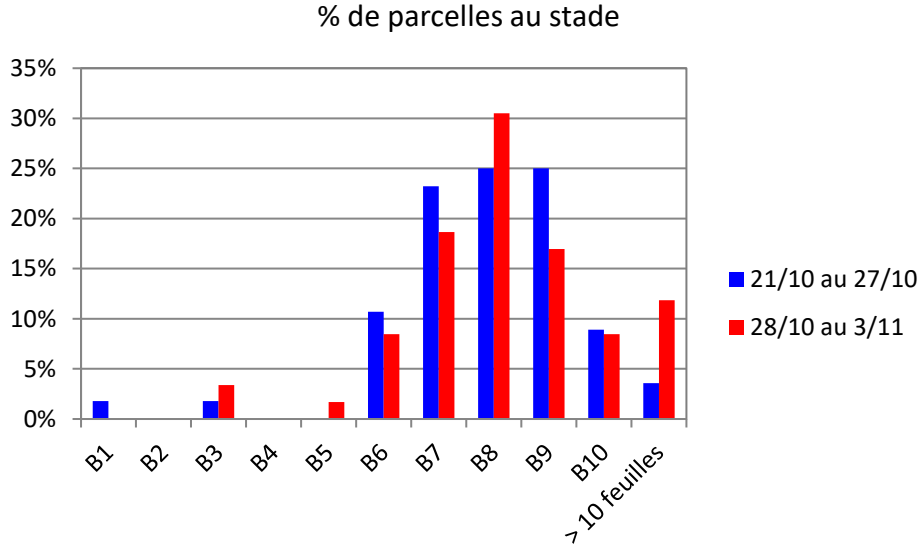

CHARANÇON DU BOURGEON TERMINAL

Contexte d'observations

Comme anticipé lors du dernier BSV, le retour de conditions climatiques favorables aux vols des charançons du bourgeon terminal à partir du milieu de semaine dernière a conduit à de nouvelles captures parfois nombreuses dès jeudi dernier. En effet, 90 % des cuvettes du réseau signalent la présence de l'insecte. Le nombre d'insectes capturés est compris entre 1 et plus de 100 individus avec une moyenne de 14.

Captures du 14 au 20/10/2026 | Captures du 21 au 27/10/2026 | Captures du 28/10/2026 au 03/11/2026

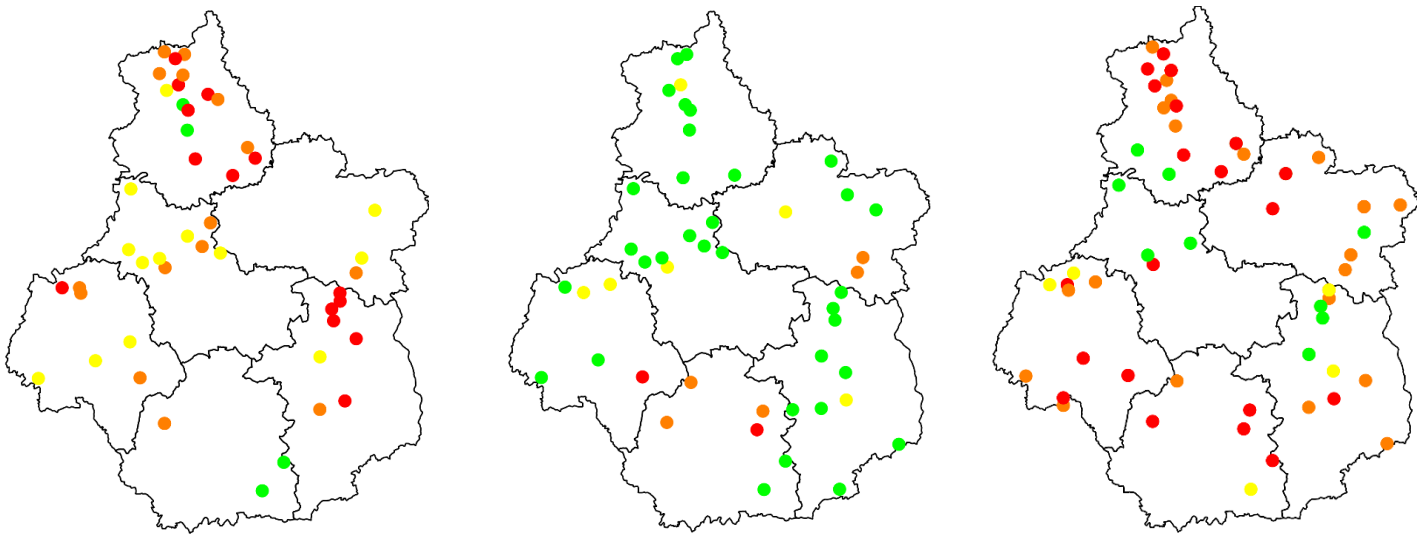

Point vert	0
Point jaune	> 0 à ≤ 1
Point orange	> 1 à ≤ 5
Point rouge	> 5

Charançon du bourgeon terminal – Présence en cuvette

L'analyse pluriannuelle indique une présence en cuvette dépassant le référentiel depuis 2009.

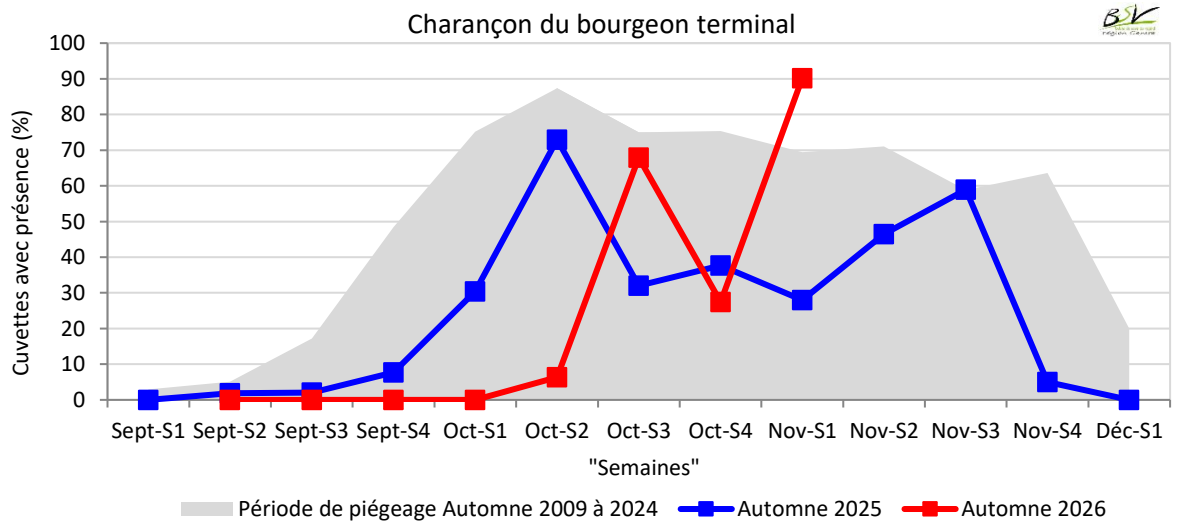

La capture moyenne est elle aussi au-dessus de la moyenne historique.

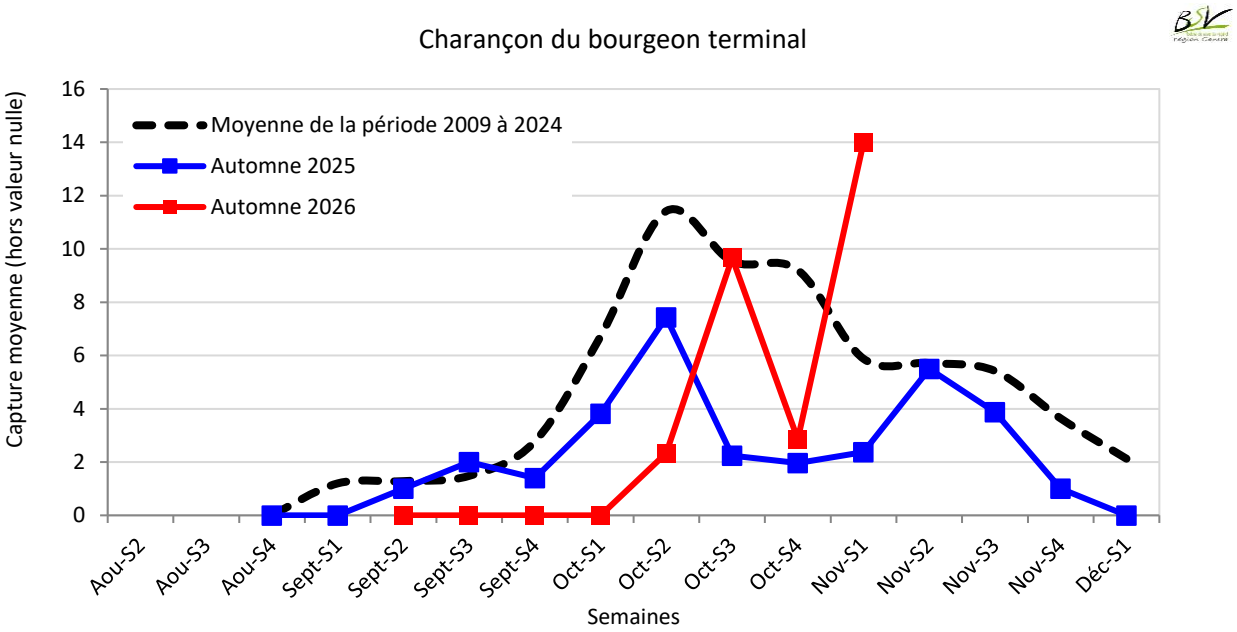

La simulation du vol du charançon du bourgeon terminal sur Bourges (18) via l'outil « Prédiction des vols de ravageurs » disponible sur le site internet de Terres Inovia traduit correctement les observations, les captures devraient diminuer dans les prochains jours. Le pic de vol peut être considéré comme passé.

Simulation à la date du 27/10/2026

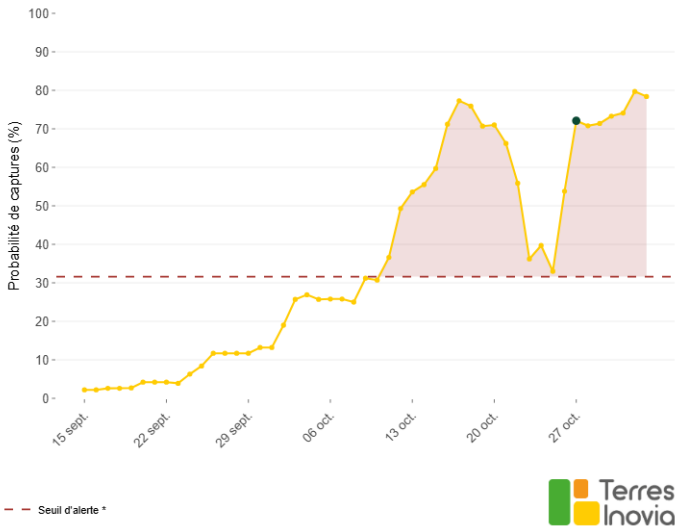

Simulation à la date du 03/11/2026

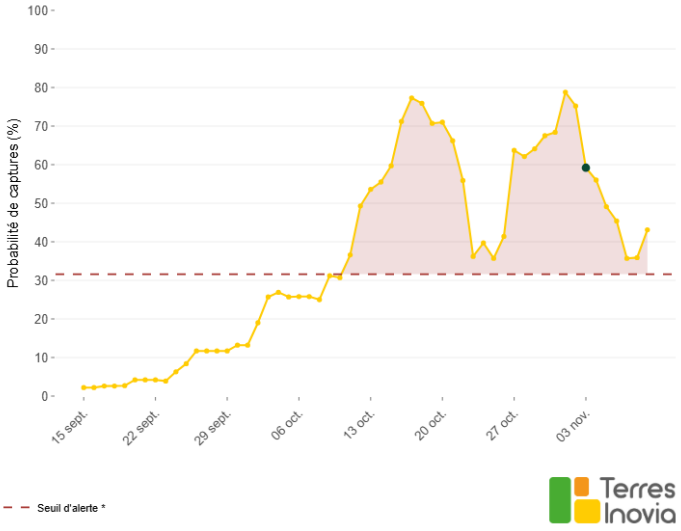

Côté maturation sexuelle, 44 échantillons sont parvenus à la FREDON Centre-Val de Loire depuis le début des captures.

Les échantillons de jeudi 29 et vendredi 30 octobre 2026 analysés hier et ce matin (23 échantillons) signalent les premières femelles aptes à pondre pour les insectes reçus des départements de l'Indre-et-Loire, de l'Indre, du Loiret, du Cher et de l'Eure-et-Loir. Cette évolution probable de la maturation avait été anticipée lors du dernier BSV.

L'analyse de risque de mardi dernier faisant évoluer le risque de faible à fort avant la fin de le semaine dernière était donc opportun surtout avec les conditions venteuses annoncées à partir du dimanche 1er novembre compliquant la prise en compte du risque.

La prise en compte du risque doit donc être effective pour la grande majorité des parcelles du réseau. Si ce n'est le cas, elle doit l'être dès que les conditions climatiques redeviendront favorables, mais il est possible que quelques premières pontes soient réalisées.

Représentation du risque dans les situations non prises en compte :

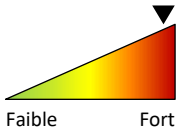

Période de risque

→ Jusqu'au décollement du bourgeon terminal.

Seuil de nuisibilité

→ Il n'y a pas, pour le charançon du bourgeon terminal, de seuil de risque.

Etant donné la nuisibilité potentielle de cet insecte, il est considéré que sa seule présence sur les parcelles est un risque.

La prise en compte du risque doit aussi intégrer la « robustesse » de la plante vis-à-vis de l'insecte. Un colza à plus de 8 feuilles aujourd'hui en croissance active dans un sol profond présentera moins de risque qu'un colza à 3-4 feuilles peu poussant dans un sol superficiel. Le tableau ci-après permet d'évaluer le risque à la parcelle.

Risque historique	Risque agronomique	Indication de risque
Fort (attaques nuisibles fréquentes)	Biomasse < 25g/pied (800 g/m²*) **OU** Croissance limitée (rougissement, faible disponibilité en azote, mauvais enracinement) **OU** Reprise intermédiaire à tardive	**Risque fort**
	Biomasse > 25 g/pied (800 g/m²*) **ET** Croissance continue sans faim d'azote (pas de rougissement, disponibilité en azote, bon enracinement) **ET** Reprise précoce	**Risque moyen**
Faible (pas d'historique d'attaque ou attaque nuisible très rare)	Biomasse <20-25 g/pied (600 - 800 g/m²*) **OU** Croissance limitée (rougissement, faible disponibilité en azote, mauvais enracinement)	**Risque moyen**
	Biomasse > 25 g/pied (800 g/m²*) **ET** Croissance continue sans faim d'azote (pas de rougissement, disponibilité en azote, bon enracinement)	**Risque faible**

* Attention à la surdensité : biomasse valable pour un peuplement maximal de 30-35 plantes/m²

Pour aller plus loin

La gestion du risque du charançon du bourgeon terminal comme celui de l'altise d'hiver doit prendre en compte les phénomènes de résistance aux pyréthrinoïdes.

LARVE ALTISE D'HIVER

Contexte d'observations

Préambule :
Si l'on peut considérer que la présence des grosses altises a débuté à partir de la mi-septembre, la date pivot du 20/09 pourrait être retenue pour réaliser les simulations de présence et d'évolution des stades larvaires. Selon la modélisation, on pourrait pourtant observer des larves au stade L3… ! Le modèle a toujours bien fonctionné les années antérieures, il faut donc chercher les raisons d'un tel décalage.
La rétention de ponte est la cause la plus probable en lien avec les conditions très sèches du mois de septembre. Deux lignes supplémentaires ont donc été ajoutées aux tables de simulations.

Les premiers cas de présence de larves d'altises sont signalés par les observateurs soit par des observations directes sur plantes soit par la réalisation de premiers Berlèses. Ces données sont cohérentes avec les données de modélisations pour des dates de pontes de fin septembre début octobre.

Pour l'instant, les valeurs sont comprises entre 0 et 1 larve par plante.

Les tests Berlèses peuvent être mis en place.

Attention, dans le cas de prise en compte du risque charançon du bourgeon terminal ces derniers jours et absence de zones témoin pour faire le prélèvement, il faut retarder la mise en place du Berlèse d'au moins 10 jours.

Avec les premières données disponibles, le risque peut être considéré comme faible à ce jour à l'échelle régionale car aucune donnée du réseau ne dépasse le seuil de risque.
La vigilance reste de rigueur car le risque étant très lié à la parcelle, il doit faire l'objet d'une évaluation individuelle.
Hors région, des cas sont remontés avec des nombres de larves compris entre 10 et 15 larves par plante.

Représentation du risque :

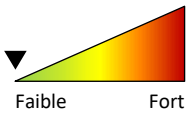

Modélisation des dates d'apparition des stades larvaires – 6 stations météorologiques départementales
L'utilisation du modèle de développement larvaire permet d'estimer l'apparition des larves de grosses altises dans les pétioles, pour positionner au mieux les observations.

Simulation cycle Altise Hiver - Station Météo : **TOURS (37)** – Source Météo-France

Date de début de vol observé	Ponte	Eclosion L1	Mue L2	Mue L3
15/09/2026	18/09/2026	30/09/2026	04/10/2026	10/10/2026
20/09/2026	23/09/2026	05/10/2026	10/10/2026	16/10/2026
25/09/2026	28/09/2026	12/10/2026	17/10/2026	28/10/2026
01/10/2026	04/10/2026	25/10/2026	12/11/2026	18/12/2026
05/10/2026	08/10/2026	09/11/2026	02/12/2026	02/02/2027
10/10/2026	14/10/2026	01/12/2026	22/01/2027	16/03/2027

(en vert, calculs réalisés avec les données réelles sinon valeurs Normales 2005-2024)

Simulation cycle Altise Hiver - Station Météo : **CHARTRES (28)** – Source Météo-France

Date de début de vol observé	Ponte	Eclosion L1	Mue L2	Mue L3
15/09/2026	18/09/2026	01/10/2026	07/10/2026	14/10/2026
20/09/2026	23/09/2026	07/10/2026	14/10/2026	25/10/2026
25/09/2026	28/09/2026	15/10/2026	26/10/2026	28/11/2026
01/10/2026	05/10/2026	11/11/2026	28/12/2026	15/03/2027
05/10/2026	10/10/2026	20/12/2026	09/03/2027	27/03/2027
10/10/2026	15/10/2026	23/02/2027	24/03/2027	07/04/2027

(en vert, calculs réalisés avec les données réelles sinon valeurs Normales 2005-2024)

Simulation cycle Altise Hiver - Station Météo : **BOURGES (18)** – Source Météo-France

Date de début de vol observé	Ponte	Eclosion L1	Mue L2	Mue L3
15/09/2026	18/09/2026	29/09/2026	03/10/2026	07/10/2026
20/09/2026	23/09/2026	04/10/2026	08/10/2026	15/10/2026
25/09/2026	27/09/2026	10/10/2026	16/10/2026	27/10/2026
01/10/2026	04/10/2026	24/10/2026	12/11/2026	21/12/2026
05/10/2026	08/10/2026	12/11/2026	20/12/2026	23/02/2027
10/10/2026	14/10/2026	19/12/2026	23/02/2027	26/03/2027

(en vert, calculs réalisés avec les données réelles sinon valeurs Normales 2005-2024)

Simulation cycle Altise Hiver - Station Météo : **ORLEANS (45)** – Source Météo-France

Date de début de vol observé	Ponte	Eclosion L1	Mue L2	Mue L3
15/09/2026	18/09/2026	01/10/2026	06/10/2026	13/10/2026
20/09/2026	23/09/2026	06/10/2026	13/10/2026	23/10/2026
25/09/2026	28/09/2026	14/10/2026	23/10/2026	14/11/2026
01/10/2026	05/10/2026	29/10/2026	04/12/2026	24/02/2027
05/10/2026	09/10/2026	28/11/2026	01/02/2027	21/03/2027
10/10/2026	14/10/2026	15/01/2027	20/03/2027	01/04/2027

(en vert, calculs réalisés avec les données réelles sinon valeurs Normales 2005-2024)

Simulation cycle Altise Hiver - Station Météo : **BLOIS Aéro (41)** – Source Météo-France

Date de début de vol observé	Ponte	Eclosion L1	Mue L2	Mue L3
15/09/2026	18/09/2026	01/10/2026	06/10/2026	13/10/2026
20/09/2026	23/09/2026	06/10/2026	13/10/2026	20/10/2026
25/09/2026	28/09/2026	13/10/2026	22/10/2026	09/11/2026
01/10/2026	05/10/2026	27/10/2026	23/11/2026	19/01/2027
05/10/2026	08/10/2026	15/11/2026	07/01/2027	14/03/2027
10/10/2026	14/10/2026	29/12/2026	09/03/2027	27/03/2027

(en vert, calculs réalisés avec les données réelles sinon valeurs Normales 2005-2024)

Simulation cycle Altise Hiver - Station Météo : **CHATEAUROUX (36)** – Source Météo-France

Date de début de vol observé	Ponte	Eclosion L1	Mue L2	Mue L3
15/09/2026	18/09/2026	30/09/2026	04/10/2026	08/10/2026
20/09/2026	23/09/2026	05/10/2026	10/10/2026	15/10/2026
25/09/2026	28/09/2026	11/10/2026	16/10/2026	28/10/2026
01/10/2026	04/10/2026	25/10/2026	14/11/2026	23/12/2026
05/10/2026	08/10/2026	13/11/2026	20/12/2026	24/02/2027
10/10/2026	14/10/2026	19/12/2026	22/02/2027	24/03/2027

(en vert, calculs réalisés avec les données réelles sinon valeurs Normales 2005-2024)

Période de risque

→ Depuis le stade rosette jusqu'au décollement du bourgeon terminal.

Seuil de nuisibilité

→ 70 % de plantes avec au moins une galerie au stade rosette. Dans le cas d'utilisation de la méthode Berlèse, le seuil de nuisibilité est atteint à partir de 2 à 3 larves par plante.

Pour aller plus loin

Les larves après éclosion (L1) rejoignent les pétioles des plantes à partir du sol. Il est possible dans un premier temps d'observer la présence de la perforation leur permettant de pénétrer dans la plante. Ensuite les différents stades larvaires (L2-L3) sont observables dans les pétioles. Les larves âgées (Stade larvaire L3) sont les plus à risque car les meilleures candidates à la migration vers le cœur.

Retrouver les informations sur la biologie et les résistances aux pyréthrinoïdes.

ANNEXES

Retour au sommaire

Reconnaissance Larve d'altise d'hiver

LARVE ALTISE



NE PAS CONFONDRE



Selon leur stade de développement, les larves, de forme allongée, mesurent de 1,5 à 8 mm et sont de couleur translucide à blanchâtre. Elles sont caractérisées par 3 paires de pattes thoraciques, une tête brun foncé bien développée, et une plaque pigmentée brun foncé à l'extrémité postérieure. Elle possède donc deux extrémités brunes. Les 3 paires de pattes thoraciques et les deux extrémités brunes sont caractéristiques de la larve d'altise et permettent de la différencier de celles de charançons, sans pattes et avec uniquement la tête brune. Le reste du corps est également orné de petites plaques pigmentées disposées régulièrement.



Larves d'altises au trois stades larvaires

PROTOCOLE BERLESE

OBSERVATION DE LA PRESENCE DE LARVES D'ALTISES DANS LES PLANTES DE COLZA

Principe : Le dessèchement des colzas induit le retrait des larves de la plante qui tombent dans l'entonnoir puis dans le récipient et sont ainsi plus facilement dénombrables.

Matériel : Kit « Berlèse » (Support-Entonnoir-Grillage-Petit Pot) ou autre système similaire (cuvette jaune–grillage par exemple)

Eau savonneuse ou Eau alcoolisée (50% d'eau - 50% d'alcool modifié)





Pièce chauffée à 20 °C et ventilée pour favoriser le dessèchement des plantes.
Attention, il faut lutter contre l'humidité car elle favorise les pourritures qui peuvent être toxiques pour les larves.

Méthode :

- Etape 1 : Prélevez 20 plantes dans la parcelle à observer (4x 5 plantes consécutives dans la parcelle).
- Etape 2 : Coupez les pivots et le plus gros des limbes (non touchés) puis rincez rapidement les plantes.
  → le nettoyage permet d'éviter les dépôts de terre et facilite le comptage des larves.
- Etape 3 : Répartissez les plantes sur le grillage qui recouvre les entonnoirs (pas plus de 10 plantes par cuvette afin d'assurer un meilleur séchage). **Les premières larves sont visibles au bout de quelques heures.**
- Etape 4 : Après dessèchement complet des plantes (8 à 10 jours à une température de 20°C) comptez le nombre de larves tombées dans les récipients. Les observations peuvent aussi se réaliser régulièrement.

Infos à collecter **:** pour chaque récipient → nombre de larves et nombre de plantes concernées.

Altise – Observation stade larvaire
Attention, les larves les plus avancées en âge au moment du prélèvement tombent en premier. Les plus jeunes peuvent se maintenir dans les plantes tant que le végétal reste favorable à leur alimentation. La distinction des stades larvaires ne correspond donc plus forcément à leur état initial au moment du prélèvement.

Retrouver la vidéo présentant la méthode Berlèse :

https://youtu.be/xiIO3j8gyR0

Résistance aux produits phytosanitaires

Des outils et informations sont disponibles sur le site Internet du réseau R4P (Réseau de Réflexion et de Recherche sur la Résistance aux Pesticides) de l'INRA : https://www.r4p-inra.fr/fr/.

Méthodes alternatives

Retour au sommaire

Des produits de bio-contrôles existent. Vous pouvez consulter la dernière note de service DGAL/SDQSPV listant les produits de bio-contrôles en cliquant sur ce lien : https://ecophytopic.fr/reglementation/proteger/liste-des-produits-de-biocontrole

Notes nationales



























Votre DRAAF/SRAL vous informe	**Datura stramoine *Datura stramonium***	

La note nationale publiée en février 2025 ayant pour sujet la Datura Stramoine (*Datura stramonium*) est toujours d'actualité.
Vous pourrez la retrouver en cliquant sur le lien suivant : ***lien Internet DRAAF***.

Pour plus d'informations sur les différentes espèces de Datura, cliquez sur le lien suivant : ***lien Internet DRAAF vers le dossier des fiches espèces Datura***

Votre DRAAF/SRAL vous informe	**Popillia japonica**	 

Il est arrivé en Alsace en 2025 :

- https://fredon.fr/actualites-france/le-scarabee-japonais-detecte-en-alsace-une-premiere-en-france
- https://france3-regions.franceinfo.fr/grand-est/haut-rhin/deux-scarabees-japonais-autostoppeurs-captures-pour-la-premiere-fois-en-france-pas-de-foyer-detecte-a-ce-stade-3184971.html

Ouvrez l'œil !

Pour en savoir plus : **lien**

En complément :
Site Internet :
https://www.popillia.eu/
Flyer d'information et de procédure de signalement par application dédiée :
https://www.popillia.eu/files/10/FR---French/9/InfoPopilliaJaponicaInvasiveSpeciesFRIPMPopillia.pdf

BULLETIN DE SANTÉ DU VÉGÉTAL ÉCOPHYTO

ABONNEZ-VOUS GRATUITEMENT
AUX BSV DE LA RÉGION CENTRE-VAL DE LOIRE
http://bsv.centre.chambagri.fr

bsv bulletin de santé du végétal Centre - Val de Loire

1316 abonnés au BSV Oléagineux