



MINISTÈRE
DE L'AGRICULTURE
ET DE LA SOUVERAINETÉ
ALIMENTAIRE

Liberté
Égalité
Fraternité

<p>Direction générale de la performance économique et environnementale des entreprises Service Gouvernance et gestion de la PAC Sous-direction Gestion des aides de la PAC Bureau des Aides aux zones défavorisées et l'agroenvironnement (BAZDA) 3, rue Barbet de Jouy 75349 PARIS 07 SP 0149554955</p> <p>N° NOR AGRT2320565J</p>	<p>Instruction technique</p> <p>DGPE/SDPAC/2023-472</p> <p>26/07/2023</p>
---	--

Date de mise en application : Immédiate

Diffusion : Tout public

Date limite de mise en œuvre : 24/07/2023

Cette instruction n'abroge aucune instruction.

Cette instruction ne modifie aucune instruction.

Nombre d'annexes : 7

Objet : Instruction technique relative aux mesures agroenvironnementales et climatiques (MAEC) et aux aides en faveur de l'agriculture biologique de la programmation 2023-2027 de la politique agricole commune (PAC)

Destinataires d'exécution
<p>DR(I)AAF DAAF DDT(M) ASP</p>

Résumé : Cette instruction technique rassemble dans un même document l'intégralité des informations réglementaires et de gouvernance liées aux mesures agroenvironnementales (MAEC) et climatiques et aux aides en faveur de l'agriculture biologique, sans toutefois reprendre toutes les informations figurant dans le plan stratégique national (PSN), validé par la Commission européenne le 31 août 2022. Cette instruction s'adresse aux services du ministère en charge de l'agriculture et doit s'utiliser en complément du PSN (notamment son appendice D présentant le catalogue des MAEC), indispensable pour appréhender le détail de l'ensemble des mesures pouvant être mises en œuvre. Cette instruction est composée de 11 fiches pour en faciliter la lecture, et complétée par 7 annexes.

Textes de référence :

- Règlement (UE) 2021/2116 du Parlement européen et du Conseil du 2 décembre 2021 relatif au financement, à la gestion et au suivi de la politique agricole commune et abrogeant le règlement (UE) no 1306/2013 ;
- Règlement délégué (UE) 2022/127 de la Commission du 7 décembre 2021 complétant le règlement (UE) 2021/2116 du Parlement européen et du Conseil en ce qui concerne les organismes payeurs et autres entités, la gestion financière, l'apurement des comptes, les garanties et l'utilisation de l'euro ;
- Règlement d'exécution (UE) 2022/128 de la Commission du 21 décembre 2021 portant modalités d'application du règlement (UE) 2021/2116 du Parlement européen et du Conseil en ce qui concerne les organismes payeurs et autres entités, la gestion financière, l'apurement des comptes, les contrôles, les garanties et la transparence ;
- Règlement délégué (UE) 2022/1172 de la Commission du 4 mai 2022 complétant le règlement (UE) 2021/2116 du Parlement européen et du Conseil en ce qui concerne le système intégré de gestion et de contrôle lié à la politique agricole commune et l'application et le calcul des sanctions administratives en matière de conditionnalité ;
- Règlement d'exécution (UE) 2022/1173 de la Commission du 31 mai 2022 établissant les modalités d'application du règlement (UE) 2021/2116 du Parlement européen et du Conseil en ce qui concerne le système intégré de gestion et de contrôle dans la politique agricole commune ;
- Règlement (UE) 2021/2115 du Parlement européen et du Conseil du 2 décembre 2021 établissant des règles régissant l'aide aux plans stratégiques devant être établis par les États membres dans le cadre de la politique agricole commune (plans stratégiques relevant de la PAC) et financés par le Fonds européen agricole de garantie (FEAGA) et par le Fonds européen agricole pour le développement rural (Feader), et abrogeant les règlements (UE) no 1305/2013 et (UE) no 1307/2013 ;
- Règlement délégué (UE) 2022/126 de la Commission du 7 décembre 2021 complétant le règlement (UE) 2021/2115 du Parlement européen et du Conseil en ce qui concerne les exigences supplémentaires pour certains types d'intervention spécifiés par les États membres dans leurs plans stratégiques relevant de la PAC pour la période 2023-2027 au titre dudit règlement ainsi que les règles relatives au ratio concernant la norme 1 relative aux bonnes conditions agricoles et environnementales (BCAE) ;
- Règlement d'exécution (UE) 2021/2289 de la Commission du 21 décembre 2021 portant modalités d'application du règlement (UE) 2021/2115 du Parlement européen et du Conseil en ce qui concerne la présentation du contenu des plans stratégiques relevant de la PAC et le système électronique d'échange sécurisé d'informations ;
- Règlement d'exécution (UE) 2021/2290 de la Commission du 21 décembre 2021 établissant des règles relatives aux méthodes de calcul des indicateurs communs de réalisation et de résultat définis à l'annexe I du règlement (UE) 2021/2115 du Parlement européen et du Conseil établissant des règles régissant l'aide aux plans stratégiques devant être établis par les États membres dans le cadre de la politique agricole commune (plans stratégiques relevant de la PAC) et financés par le Fonds européen agricole de garantie (FEAGA) et par le Fonds européen agricole pour le développement rural (Feader), et abrogeant les règlements (UE) no 1305/2013 et (UE) no 1307/2013 ;
- Règlement d'exécution (UE) 2022/129 de la Commission du 21 décembre 2021 fixant les règles applicables aux types d'interventions concernant les graines oléagineuses, le coton et les sous-produits de la vinification au titre du règlement (UE) 2021/2115 du Parlement européen et du Conseil et aux exigences en matière d'information, de publicité et de visibilité relatives au soutien de l'Union et aux plans stratégiques relevant de la PAC ;
- Plan stratégique national français de la PAC 2023-2027, approuvé par la Commission européenne le 31 août 2022 ;
- Code rural et de la pêche maritime, notamment les articles D. 341-6-1 à D. 341-14, D. 371-8-1 et D. 373-8-1 ;

- Arrêté du 20 avril 2023 relatif aux mesures agroenvironnementales et climatiques et aux aides en faveur de l'agriculture biologique (publié au bulletin officiel du ministère en charge de l'agriculture) ;
- Arrêté du 21 avril 2023 relatif aux mesures agroenvironnementales et climatiques et aux aides en faveur de l'agriculture biologique

Mesures agroenvironnementales et climatiques (MAEC) et aides à l'agriculture biologique

Programmation PAC 2023-2027

INTRODUCTION

La présente instruction technique a pour objectif de rassembler dans un même document l'intégralité des informations réglementaires et de gouvernance liées aux mesures agroenvironnementales et climatiques (MAEC) surfaciques ainsi qu'aux aides en faveur de l'agriculture biologique (conversion et maintien), sans toutefois reprendre toutes les informations figurant dans le plan stratégique national (PSN) 2023-2027.

Elle est composée de fiches thématiques pour en faciliter la lecture.

Compte tenu de l'arbitrage pris au niveau national entre l'État et les Régions sur les responsabilités dans la gestion des interventions du 2nd pilier pour la période 2023-2027, l'État assure à compter de 2023 la gestion des MAEC surfaciques et des aides à l'agriculture biologique tandis que les Régions gèrent les mesures non surfaciques (engagements API, PRM et MAEC forfaitaires), sauf en Corse où la collectivité territoriale de Corse est autorité de gestion de l'intégralité des MAEC et l'ODARC organisme payeur.

Cette instruction technique concerne uniquement les MAEC surfaciques et les aides à l'agriculture biologique gérées par l'État, en hexagone et dans les DOM.

Le bureau Aides aux zones défavorisées et à l'agroenvironnement (BAZDA) est chargé de la définition et du suivi des mesures agroenvironnementales et climatiques ainsi que des aides en faveur de l'agriculture biologique.

La cheffe de service
Gouvernance et gestion de la PAC

Marie-Agnès VIBERT

Table des matières

INTRODUCTION	1
FICHE 1 – PRÉSENTATION GÉNÉRALE DES DISPOSITIFS MAEC ET AIDES À L'AGRICULTURE BIOLOGIQUE POUR 2023-2027	5
I/ Présentation des MAEC et des aides à l'agriculture biologique	5
a. MAEC	5
b. Aides à l'agriculture biologique.....	6
c. Animation MAEC-Bio.....	6
d. Conditionnalité des aides de la PAC	6
II/ Définitions.....	7
III/ Glossaire.....	8
FICHE 2 – CADRE RÉGLEMENTAIRE	10
I/ Les règlements européens.....	10
II/ Le plan stratégique national	10
III/ Les textes nationaux	10
FICHE 3 – ORGANISATION NATIONALE ET RÉGIONALE POUR LA MISE EN ŒUVRE DES DISPOSITIFS MAEC-BIO.....	12
I/ Niveau national : rôle du MASA et de l'organisme payeur.....	12
II/ Niveau régional : rôle des DRAAF et des DAAF	12
a. En hexagone.....	13
b. Dans les DOM.....	13
III/ Niveau territorial : rôle des opérateurs/animateurs pour les MAEC	14
IV/ Niveau départemental : rôle des DDT(M)/DAAF.....	14
V/ Commission régionale agroenvironnementale et climatique (CRAEC) pour les MAEC.....	14
a. Composition de la CRAEC.....	15
b. Rôle de la CRAEC.....	15
FICHE 4 – FINANCEMENT DES MAEC-BIO	17
I/ Modalités de financement des MAEC et des aides à l'agriculture biologique	17
a. FEADER et cofinancement.....	17
b. Financement additionnel (« top-up »).....	17
II/ La gestion des enveloppes budgétaires.....	18
III/ Enveloppes et localisation du demandeur	19
FICHE 5 – GESTION TERRITORIALE DES MAEC-BIO.....	20
I/ Les zones à enjeux environnementaux (en hexagone uniquement).....	20
II/ Les projets agroenvironnementaux et climatique (PAEC) (en hexagone uniquement).....	21
III/ Contenu du PAEC et modèle de présentation (hexagone uniquement)	22
IV/ La dénomination des MAEC et des mesures d'aide à l'agriculture biologique.....	23
V/ Référentiels de territoires et paramétrage des mesures.....	28
a. Référentiels des territoires (hexagone uniquement)	28
b. Évolution des territoires (hexagone uniquement).....	29
c. Paramétrages des mesures.....	29
FICHE 6 – CALENDRIER ANNUEL ET ÉTAPES DE MISE EN ŒUVRE DES MAEC AU NIVEAU RÉGIONAL	30

FICHE 7 – MODALITÉS D’ATTRIBUTION ET D’INSTRUCTION DES DEMANDES D’AIDE MAEC ET AIDES À L’AGRICULTURE BIOLOGIQUE..... 33

I/ Calendrier de dépôt et d’instruction des demandes d’aides MAEC-Bio	33
II/ Vérification du respect des critères d’éligibilité.....	35
a. Éligibilité des bénéficiaires.....	35
b. Éligibilité des surfaces	36
c. Éligibilité des exploitations.....	37
III/ Critères d’entrée et vérification des règles de cumul (instruction avant engagement).....	37
a. Critères d’entrée.....	37
b. Règles de cumuls.....	38
IV/ Critères budgétaires, engagement comptable et juridique.....	41
a. Critères de priorisation.....	41
b. Modalités de plafonnement.....	42
c. Règles relatives aux planchers	43
d. Précisions sur les modalités de calcul des planchers et des plafonds	43
e. Engagement comptable	44
f. Engagement juridique.....	44
V/ Vérification annuelle du respect des engagements	45
a. Renouvellement de la demande d’aide et reconnaissance d’erreur manifeste.....	45
b. Respect des obligations.....	46
c. Courriers de fin d’instruction	46
VI/ Paiement annuel.....	47

FICHE 8 – OBLIGATIONS DES CAHIERS DES CHARGES DES MAEC 48

I/ Généralités	48
II/ Diagnostics, plans de gestion et formations.....	48
a. Diagnostics et plans de gestion.....	48
b. Formation et accompagnement des bénéficiaires	49
III/ Cahier d’enregistrement des pratiques.....	49
IV/ Effectifs animaux et chargement	50
a. Taux de conversion en UGB et période de référence	50
b. Calcul des taux de chargement et de la densité	51
V/ Indice de fréquence de traitement (IFT).....	54
VI/ Indicateurs de résultats pour les MAEC sur les surfaces herbagères et pastorales	54
VII/ Dérogation à l’interdiction d’utilisation de produits phytosanitaires	55
VIII/ IAE et jachères.....	55
IX/ Pratiques de fertilisation.....	57

FICHE 9 – SPÉCIFICITÉS DES CAHIERS DES CHARGES DES AIDES À L’AGRICULTURE BIOLOGIQUE 58

I/ Montants des aides à l’agriculture biologique.....	58
II/ Durée d’engagement dans les mesures d’aides à l’agriculture biologique	59
III/ Précisions relatives aux modalités de paiement des aides en faveur de l’agriculture biologique en hexagone.....	59

IV/ Admissibilité des surfaces et critères d'entrée et d'éligibilité.....	60
a. Admissibilités des surfaces.....	60
b. Critères relatifs aux surfaces.....	60
V/ Exigences spécifiques des cahiers des charges des aides à l'agriculture biologique.....	61
a. Taux de chargement minimum pour les surfaces en prairies et landes, estives et parcours associés à un atelier d'élevage.....	61
b. Obligation spécifique aux surfaces en arboriculture conduites en agriculture biologique.....	62
VI/ Modalités d'instruction du respect du cahier des charges de l'agriculture biologique.....	62
FICHE 10 – SUIVI PLURIANNUEL DES ENGAGEMENTS MAEC ET BIO.....	68
I/ Évolution et modification des engagements.....	68
a. Évènements relatifs à un élément engagé.....	68
b. Précisions sur les transferts de terres et les cessions.....	68
II/ Changement de mesure et règles d'autorisation de basculement.....	70
a. Basculement des MAEC relevant du PSN vers une mesure d'aide à la conversion à l'agriculture biologique ou une autre MAEC relevant du PSN.....	70
b. Basculement des MAEC relevant du DCN vers une mesure d'aide à la conversion à l'agriculture biologique.....	71
c. Cas des MAEC relevant du DCN vers des MAEC relevant du PSN.....	71
III/ Évolution de la quantité engagée pour les aides en faveur de l'AB, MAEC localisées et MAEC systèmes.....	71
IV/ Cas des évolutions de taille d'exploitation.....	72
a. Respect du cahier des charges.....	72
b. Cas des MAEC localisées et des aides à l'agriculture biologique.....	72
FICHE 11 – CONTRÔLES ET SANCTIONS POUR LES DISPOSITIFS MAEC ET BIO.....	73
I/ Contrôle du respect des engagements.....	73
a. Contrôles administratifs.....	73
b. Contrôles sur place.....	74
II/ Principes généraux relatifs à l'application du régime de sanction.....	74
a. Régime de sanction pour non-déclaration de surface.....	74
b. Régime de sanction pour la conditionnalité.....	74
c. Régime de sanction pour non-respect des critères d'éligibilité et des obligations portés par les cahiers des charges des MAEC ou aides à l'AB souscrites.....	75
d. Circonstances exceptionnelles, cas de force majeure et déclarations spontanées.....	75
e. Sanctions en cas d'anomalie intentionnelle ou de fourniture de faux éléments.....	79
f. Erreur administrative.....	79
III/ Modalités de calcul du régime de sanction.....	79
a. Définitions.....	79
b. Calcul des coefficients de gravité.....	81
c. Quantité constatée et quantité retenue en anomalie.....	83
d. Détermination des quantités engagées, quantités payables et quantités non payables.....	83
e. Détermination du taux d'écart.....	84
f. Calcul des sanctions et du montant final de l'annuité.....	85
ANNEXES.....	87

FICHE 1 – PRÉSENTATION GÉNÉRALE DES DISPOSITIFS MAEC ET AIDES À L'AGRICULTURE BIOLOGIQUE POUR 2023-2027

*Article 70 du règlement (UE) n° 2021-2115 (RPS)
Fiches intervention 70.01, 70.02, 70.04 et 70.05 du PSN (agriculture biologique)
Fiches intervention 70.06 à 70.21 du PSN (MAEC)*

I/ Présentation des MAEC et des aides à l'agriculture biologique

a. MAEC

Les MAEC constituent un des outils majeurs de l'architecture environnementale de la politique agricole commune (PAC) pour :

- *accompagner le changement de pratiques agricoles afin de répondre à des pressions environnementales identifiées à l'échelle des territoires ;*
- *maintenir des pratiques favorables sources d'aménités environnementales là où il existe un risque de disparition ou d'évolution vers des pratiques moins vertueuses.*

Les MAEC concourent par ailleurs pleinement au projet agro-écologique qui fixe des orientations fortes pour engager les systèmes d'exploitation dans la voie de la performance économique, environnementale et sociale.

Afin de simplifier la mise en œuvre des MAEC, de rendre le dispositif plus lisible et efficace, pour la programmation 2023-2027, un nombre limité de mesures a été défini au niveau national afin de répondre aux principaux enjeux identifiés : eau, biodiversité, sol, climat, qualité de l'air, bien-être animal et autonomie fourragère et alimentaire pour les élevages.

Au niveau national, est ainsi proposé un catalogue de mesures dont les cahiers des charges et les montants unitaires associés sont directement définis. Les cahiers des charges et les montants figurent en appendice D du Plan stratégique national.

Plusieurs niveaux d'ambition peuvent être proposés pour certaines mesures et les montants associés compensent les surcoûts de mise en œuvre des obligations des cahiers des charges. Les agriculteurs s'engagent pour une durée de 5 ans, sauf dans les DOM, où certaines mesures sont proposées pour une durée d'un an seulement. Les catalogues de mesures sont distincts pour les DOM et l'hexagone, sauf pour les mesures linéaires, pour lesquelles certains éléments des cahiers des charges sont communs à l'hexagone et aux DOM.

Deux types de mesures sont proposées :

- des mesures « systèmes » qui nécessitent pour l'exploitant de demander à l'engagement au moins 90 % des surfaces d'une même catégorie à l'échelle de l'exploitation (terres arables, cultures pérennes, surfaces herbacées). Elles appréhendent le fonctionnement de l'exploitation agricole dans sa globalité.
- des mesures localisées qui peuvent s'appliquer sur certaines surfaces ou éléments non agricoles de l'exploitation pour répondre à des enjeux plus spécifiques (biodiversité notamment).

b. Aides à l'agriculture biologique

Les aides en faveur de l'agriculture biologique visent à :

- en hexagone et dans les DOM, accompagner la conversion à l'agriculture biologique, en compensant les surcoûts et manques à gagner induits par les changements de pratiques dans une phase où ils ne sont pas encore entièrement couverts par le marché (aide à la conversion) ;
- dans les DOM uniquement, accompagner les exploitations déjà converties à l'agriculture biologique afin d'éviter les risques de retour vers une agriculture conventionnelle (aide au maintien).

Les aides et les montants unitaires par type de cultures sont définies au niveau national dans le PSN (fiches interventions 70.01, 70.02, 70.04 et 70.05).

c. Animation MAEC-Bio

Des financements dédiés chaque année à l'animation MAEC-Bio sont attribués par le MASA et gérés par les D(R)AAF, via le programme budgétaire 149. L'objectif de l'aide à l'animation et les modalités d'utilisation des crédits sont précisés dans une instruction technique spécifique.

D'autres financeurs (agences de l'eau et Régions en particulier) peuvent également financer les actions d'animation MAEC-Bio.

d. Conditionnalité des aides de la PAC

Conformément aux articles 12, 13 et 14 du règlement (UE) n° 2021/2115 du 2 décembre 2021 (RPS), les exploitations bénéficiaires des MAEC et des aides à l'agriculture biologique sont soumises au respect des exigences de la conditionnalité¹.

Ces exigences sont constituées des bonnes conditions agricoles et environnementales (BCAE) et des exigences règlementaires en matière de gestion (ERMG) et sont regroupées sous les thèmes suivants :

- atténuation et adaptation au changement climatique,
- eau,
- protection de la qualité du sol,
- biodiversité et paysages,
- sécurité des denrées alimentaires,
- produits phytopharmaceutiques,
- bien-être animal.

La réforme de la PAC 2023-2027 introduit également une conditionnalité sociale basée sur le respect de plusieurs dispositions relevant du Code du travail. Cette conditionnalité est définie dans la partie 7.5 du PSN et doit également être respectée par les bénéficiaires des MAEC et des aides à l'agriculture biologique.

¹ Se référer à l'instruction conditionnalité pour plus de détails sur l'application de la conditionnalité.

II/ Définitions

Mesure agroenvironnementale et climatique (MAEC) : les MAEC reposent sur un cahier des charges qui doit être mis en œuvre par le demandeur pour bénéficier de l'aide correspondante pendant un ou cinq ans. Chaque mesure est ouverte à la souscription dans un territoire donné en réponse à des enjeux environnementaux.

Aides en faveur de l'agriculture biologique (AB) : il s'agit du terme employé pour désigner deux mesures distinctes : l'aide à conversion à l'AB (CAB) et l'aide au maintien en AB (MAB). À noter que le PSN ne prévoit pas de MAB en hexagone². La mesure MAB est maintenue uniquement dans les DOM. Contrairement aux MAEC, en hexagone, la CAB est obligatoirement ouverte sur l'ensemble du territoire.

Élément engagé en MAEC : l'élément engagé est un élément de l'espace agricole sur lequel portent les obligations agroenvironnementales et climatiques définies dans le cahier des charges de la mesure agroenvironnementale et climatique souscrite.

Un élément engagé dans une mesure agroenvironnementale et climatique peut être de nature surfacique (parcelles, bosquets), linéaire (alignement d'arbres, haies, fossés, etc.) ou ponctuelle (arbres isolés, mares, etc.).

Les éléments surfaciques, linéaires et ponctuels engagés sont représentés graphiquement sur le registre parcellaire graphique dédié aux MAEC et aux aides à l'agriculture biologique (RPG MAEC/BIO).

Élément engagé dans une mesure d'aide à l'AB : l'élément engagé est une parcelle cultivée représentée graphiquement sur le RPG MAEC/BIO et pour lequel une mesure en faveur de l'AB est souscrite.

Critère d'entrée : les critères d'entrée sont les conditions à remplir par le demandeur, par l'exploitation ou par les éléments concernés par une demande d'engagement en MAEC ou dans une mesure d'aide à l'agriculture biologique seulement au moment de la première demande de l'aide. En cas de non-respect de ces critères, la mesure ne peut pas être souscrite.

Critère d'éligibilité : les critères d'éligibilité sont les conditions à remplir par le demandeur, par l'exploitation ou par les éléments concernés par une MAEC ou une aide à l'agriculture biologique. Ils doivent être respectés dès la première demande d'aide et tout au long du contrat.

Critère de priorisation : l'objectif de ces critères est de permettre de classer les dossiers de demande d'aide par ordre de priorité afin de tenir compte notamment des enveloppes budgétaires et des orientations définies par la CRAEC.

Obligation : une obligation correspond à une pratique agricole, une action ou une absence d'action que l'exploitant ayant souscrit une MAEC ou une aide à l'agriculture biologique s'engage à respecter. Contrairement aux critères d'entrée et d'éligibilité, le respect d'une obligation ne conditionne pas l'accès à la mesure en première année.

² En 2023 et 2024, les Régions ont la possibilité de mettre en œuvre la mesure d'aide au maintien en agriculture biologique relevant de la programmation 2014-2022 en mobilisant les reliquats du FEADER 2014-2022.

Projets agroenvironnementaux et climatiques (PAEC) : en hexagone, les mesures agroenvironnementales et climatiques sont mises en œuvre dans le cadre de projets agroenvironnementaux et climatiques situés au sein des zones à enjeux environnementaux.

Opérateur agroenvironnemental : porteur du projet agroenvironnemental sélectionné par appel à projets ou pouvant se manifester de façon spontanée auprès de la DRAAF. L'opérateur est chargé de l'animation du PAEC (construction du projet, information sur le PAEC et suivi/évaluation), l'animation pouvant également être déléguée à une autre structure compétente sous sa responsabilité.

MAEC système : les mesures « systèmes » nécessitent pour l'exploitant de demander à engager au moins 90 % des surfaces éligibles à la mesure (terres arables, cultures pérennes, surfaces herbacées). Elles ont vocation à appréhender le fonctionnement de l'exploitation agricole dans sa globalité.

MAEC localisée : les mesures localisées peuvent s'appliquer sur certaines surfaces ou éléments agricoles ou non agricoles de l'exploitation pour répondre à des enjeux plus spécifiques pour lesquels un engagement à cette échelle a un sens. Il s'agit en particulier des enjeux de préservation des zones humides, de la biodiversité, des sols ou des paysages. Il peut s'agir aussi de défense contre les incendies ou d'amélioration des parcs pour les monogastriques.

III/ Glossaire

AAC : aire d'alimentation de captage

AB : agriculture biologique

AG : autorité de gestion

ASP : agence de services et de paiement

BAZDA : bureau Aides aux zones défavorisées et à l'agroenvironnement

BCAE : bonnes conditions agricoles et environnementales

BNI : bas niveau d'impact

CAB : aide à la conversion à l'AB

CR : conseil régional

CRAEC : commission régionale agroenvironnementale et climatique

CRPM : Code rural et de la pêche maritime

DAAF : direction de l'alimentation, de l'agriculture et de la forêt

DCE : directive cadre sur l'eau

DDT(M) : direction départementale des territoires (et de la mer)

DGPE : direction générale de la performance économique et environnementale des entreprises

DOCOB : document d'objectifs

DOM : départements d'outre-mer

DRAAF : direction régionale de l'alimentation, de l'agriculture et de la forêt

DREAL : direction régionale de l'environnement, de l'aménagement et du logement

ERMG : exigences règlementaires en matière de gestion

FEADER : fonds européen agricole pour le développement rural

GAEC : groupement agricole d'exploitation en commun

IAE : infrastructure agroécologique

IFT : indicateur de fréquence de traitement

MAB : aide au maintien en AB

MAEC : mesure agroenvironnementale et climatique
MASA : ministère de l'agriculture et de la souveraineté alimentaire
ODARC : office du développement agricole et rural de la Corse
ODEADOM : office du développement de l'économie agricole des DOM
PAEC : projet agroenvironnemental et climatique
PSN : plan stratégique national
RdF : Régions de France
RHZ : règlement horizontal (règlement (UE) n° 2021/2116 du Parlement européen et du Conseil)
RPS : règlement plans stratégiques (règlement (UE) n° 2021/2115 du Parlement européen et du Conseil)
SAU : surface agricole utile
SDAGE : schémas directeurs d'aménagement et de gestion des eaux
SIE : surface d'intérêt écologique
SIGC : système intégré de gestion et de contrôle
SNA : surface non agricole
SRCE : schéma régional de cohérence écologique
UE : Union européenne
ZDH : zone de densité homogène
ZRE : zones de répartition des eaux

FICHE 2 – CADRE RÉGLEMENTAIRE

I/ Les règlements européens

Les mesures agroenvironnementales et climatiques et les aides en faveur de l'agriculture biologique sont mises en œuvre dans le cadre des règlements suivants :

- le règlement (UE) n° 2021/2115 du Parlement européen et du Conseil du 2 décembre 2021, dit « règlement plans stratégiques » (RPS), notamment l'article 70 qui porte sur les aides MAEC-Bio ;
- le règlement (UE) n° 2021/2116 du Parlement européen et du Conseil du 2 décembre 2021, dit « règlement horizontal » (RHZ) ;
- le règlement délégué (UE) n° 2022/1172 concernant le système intégré de gestion et de contrôle (SIGC) ;
- le règlement délégué (UE) n° 2022/126 concernant les exigences supplémentaires pour certains types d'intervention ;
- le règlement délégué (UE) n° 2022/127 concernant les organismes payeurs, la gestion financière, l'apurement des comptes, les garanties et l'utilisation de l'euro ;
- le règlement d'exécution (UE) n° 2022/128 concernant les organismes payeurs, la gestion financière, l'apurement des comptes, les garanties et la transparence ;
- le règlement d'exécution (UE) n° 2022/1173 concernant le système intégré de gestion et de contrôle (SIGC) ;
- le règlement d'exécution (UE) n° 2022/1475 concernant l'évaluation des plans stratégiques relevant de la PAC et la communication d'informations à des fins de suivi et d'évaluation.

II/ Le plan stratégique national

Les MAEC et les aides en faveur de l'agriculture biologique sont décrites dans le plan stratégique national (PSN) approuvé par la Commission européenne le 31 août 2022 et accessible dans sa globalité sur le site du MASA (<https://agriculture.gouv.fr/pac-2023-2027-le-plan-strategique-national>).

Les fiches interventions 70.01 à 70.21 et 70.32 décrivent les grands principes de la mise en œuvre des mesures proposées pour l'hexagone, la Corse et les DOM (conditions d'éligibilité des bénéficiaires et des surfaces en particulier). À l'appendice D du PSN figurent l'ensemble des cahiers des charges des MAEC surfaciques pour l'hexagone et les DOM.

III/ Les textes nationaux

L'ordonnance n° 2022-68 du 26 janvier 2022 publiée au JORF du 27 janvier 2022 relative à la gestion du Fonds européen agricole pour le développement rural au titre de la programmation débutant en 2023 précise la répartition des compétences pour la gestion du FEADER entre l'État et les Régions.

Les textes nationaux et régionaux (décrets, arrêtés) rendent les dispositions du PSN opposables et viennent compléter et préciser certaines dispositions du PSN sur la mise en œuvre des mesures.

Au niveau national, les textes sont les suivants :

- décret n° 2022-1525 du 7 décembre 2022 relatif à la mise en œuvre de la politique agricole commune et du plan stratégique national pour la programmation qui démarre en 2023 ;
- décret n° 2022-1755 du 30 décembre 2022 relatif aux aides du plan stratégique national de la politique agricole commune ;
- décret n° 2023-246 du 3 avril 2023 relatif aux mesures agroenvironnementales et climatiques et aux aides en faveur de l'agriculture biologique ;
- arrêté du 21 avril 2023 relatif aux mesures agroenvironnementales et climatiques et aux aides en faveur de l'agriculture biologique ;
- arrêté relatif aux modèles de cahiers des charges des MAEC et aides à l'agriculture biologique publié au BO Agri du 20 avril 2023.

Au niveau régional, des arrêtés préfectoraux sont pris comportant :

- les territoires de PAEC retenus (pour l'hexagone uniquement) ;
- les modalités de déclinaison des cahiers des charges nationaux des MAEC.

Les arrêtés préfectoraux devront être publiés sur le site internet de chaque D(R)AAF.

Chaque financeur fixe les conditions de son intervention dans le cadre réglementaire qui lui est propre. À ce titre, la D(R)AAF prend un arrêté préfectoral qui fixe les éventuels plafonds mis en œuvre par financeur, par mesure ou par territoire pour les MAEC et les aides à l'AB.

Des modèles d'arrêtés préfectoraux sont mis à la disposition des D(R)AAF par la DGPE.

FICHE 3 – ORGANISATION NATIONALE ET RÉGIONALE POUR LA MISE EN ŒUVRE DES DISPOSITIFS MAEC-BIO

Ordonnance n° 2022-68 du 26 janvier 2022

Article 9 du règlement (UE) n° 2021/2116 (RHZ)

Décret n° 2023-246 du 3 avril 2023 relatif aux MAEC et aides en faveur de l'AB

Pour les MAEC en hexagone, afin de conserver une dimension territoriale et une adaptation aux enjeux locaux, le fonctionnement régional et territorial de la programmation 2014-2022, centré sur le projet agroenvironnemental et climatique (PAEC), est maintenu pour la programmation 2023-2027. Dans les DOM, il n'est pas prévu de mettre en place de PAEC ; les DAAF choisiront parmi les mesures du catalogue DOM les MAEC à ouvrir sur tout leur territoire. Pour la Guadeloupe toutefois, deux territoires sont définis, Saint-Martin d'une part et le reste de la Guadeloupe d'autre part.

L'autorité de gestion des MAEC surfaciques et des aides à l'agriculture biologique revient à l'État à partir de 2023 en lieu et place des conseils régionaux, sauf pour la Corse, où la collectivité territoriale de Corse reste autorité de gestion. Ainsi, l'État, représenté par les Directions régionales de l'alimentation, de l'agriculture et de la forêt (DRAAF) en hexagone et les Directions de l'alimentation, de l'agriculture et de la forêt (DAAF) en outre-mer, est chargé de la mise en œuvre des mesures.

I/ Niveau national : rôle du MASA et de l'organisme payeur

Les services centraux du MASA et en particulier le bureau Aides aux zones défavorisées et à l'agroenvironnement (BAZDA) définissent le catalogue de mesures, le contenu des cahiers des charges nationaux ainsi que les modalités de mise en œuvre des MAEC et mettent en place la réglementation nationale. Ils répartissent chaque année les crédits du ministère chargé de l'agriculture entre les différentes régions dans le cadre des dialogues de gestion du programme 149 (P149) ainsi que les crédits FEADER.

L'organisme payeur pour l'hexagone et les DOM désigné en application de l'article 9 du RHZ est l'agence de services et de paiement (ASP).

L'ASP est maître d'ouvrage du système d'information ISIS pour les aides relevant du SIGC. Elle effectue le paiement des aides européennes après s'être assurée que l'éligibilité des demandes et la procédure d'attribution des aides ont été contrôlées comme le prévoit la réglementation européenne. Elle définit les modalités d'application des points de contrôles administratifs. Elle élabore les manuels de procédures et les formulaires de demande d'aides en coordination avec le MASA et les D(R)AAF. Elle supervise l'instruction des aides qu'elle a déléguée aux DDT(M) et aux DAAF. Enfin, elle réalise les contrôles de conformité et les contrôles sur place des MAEC surfaciques et des aides à l'AB.

II/ Niveau régional : rôle des DRAAF et des DAAF

La D(R)AAF est responsable de l'utilisation des crédits que le MASA lui a délégués (FEADER et crédits du MASA) pour engager les dossiers MAEC-Bio.

a. En hexagone

La DRAAF définit sur le territoire régional le zonage au sein duquel les PAEC peuvent être proposés et sélectionne parmi le catalogue national les MAEC mobilisables au sein de chacune de ces zones.

Elle publie chaque année les informations nécessaires aux opérateurs pour qu'ils puissent proposer des PAEC et réalise un appel à projets auprès des opérateurs. La fréquence des appels à projets relève du niveau régional. La DRAAF fixe également les paramètres régionaux de certains cahiers des charges des mesures.

La DRAAF organise la sélection des PAEC dans le cadre de la CRAEC, dont elle assure le copilotage avec la Région.

Une fois les PAEC sélectionnés sur les zones à enjeux, la DRAAF rédige les notices de territoire et les notices des mesures, en se basant sur les modèles fournis par le BAZDA. Elle transmet à l'ASP et aux opérateurs les périmètres des territoires PAEC retenus et le détail des MAEC ouvertes sur chaque territoire, ainsi que les valeurs des paramètres fixés et les notices des mesures. À noter qu'au sein d'un même territoire et pour une même campagne, il n'est pas possible de fixer des paramètres différents pour une même mesure de même niveau. La DRAAF est en charge du paramétrage des mesures et des territoires dans l'outil ISIS mis à disposition par l'ASP. L'ASP fournit les modes opératoires qui doivent être suivis et respectés tout au long des étapes du paramétrage.

La décision relative à la sélection des PAEC, au paramétrage des mesures ouvertes ainsi qu'aux éventuels plafonds financiers appliqués est formalisée dans un arrêté préfectoral.

La DRAAF s'assure de la remontée des données et bilans réalisés par les opérateurs de territoire. Elle en produit une synthèse.

Elle joue également un rôle d'appui et de coordination auprès des DDT(M).

b. Dans les DOM

La DAAF définit chaque année les mesures ouvertes et en fixe les paramètres. Le détail des MAEC ouvertes est transmis à l'ASP, ainsi que les valeurs des paramètres fixés et les notices des mesures. Comme pour l'hexagone, au sein d'un même territoire et pour une même campagne, il n'est pas possible de fixer des paramètres différents pour une même mesure de même niveau. La DAAF est en charge du paramétrage des mesures et des territoires dans l'outil ISIS mis à disposition par l'ASP. L'ASP fournit les modes opératoires qui doivent être suivis et respectés tout au long des étapes du paramétrage.

La décision relative aux mesures ouvertes, leur paramétrage et aux éventuels plafonds financiers est formalisée dans un arrêté préfectoral.

La DAAF effectue également des appels à projet annuels ou pluriannuels pour sélectionner une ou plusieurs structure(s) responsable(s) de l'animation MAEC-Bio sur le territoire.

Pour les aides à l'agriculture biologique, la DAAF détermine le cas échéant les critères de sélection de l'aide au maintien.

III/ Niveau territorial : rôle des opérateurs/animateurs pour les MAEC

En hexagone, les opérateurs territoriaux construisent les PAEC (voir fiche 5) et assurent **l'animation et l'accompagnement des agriculteurs** dans la mise en œuvre des engagements. Ils proposent également les paramètres locaux de certaines obligations des cahiers des charges. Les opérateurs s'engagent à produire un bilan a minima une fois tous les 5 ans et à remonter les données demandées par la DRAAF.

Dans les DOM, les structures retenues par la DAAF assurent l'animation et l'accompagnement des agriculteurs dans la mise en œuvre des cahiers des charges. Un bilan et des données peuvent être demandés par la DAAF aux animateurs.

IV/ Niveau départemental : rôle des DDT(M)/DAAF

La DDT(M)/DAAF assure la gestion opérationnelle des dossiers. Elle assure la fonction de guichet unique et de service instructeur des interventions relevant du système intégré de gestion et de contrôle (SIGC).

Plus précisément, la réception, la saisie, l'instruction, l'engagement (comptable et juridique) et la mise en paiement des demandes d'aides MAEC-Bio sont assurés par les DDT(M)/DAAF.

Pour l'hexagone, c'est la DDT(M) du département du siège d'exploitation du demandeur qui réalise ces opérations. Lorsque le siège d'exploitation est situé dans une autre région que celle du territoire porteur de la MAEC, la DRAAF où se trouve le territoire délègue ces opérations et les enveloppes FEADER nécessaires à la DDT(M) du siège dans les mêmes conditions qu'aux DDT(M) de sa région.

Pour les aides en faveur de l'AB, le dossier est intégralement payé par le biais de l'enveloppe de la région où se trouve le siège d'exploitation. Sur l'ensemble des parcelles de l'exploitation engagées dans une aide à l'agriculture biologique, les plafonds d'aide à appliquer sont ceux de la région qui finance le dossier (région où se trouve le siège d'exploitation).

L'outil ISIS mis à disposition des DDT(M)/DAAF par l'ASP est systématiquement utilisé.

L'ASP, chargée de l'instrumentation, fournit aux DDT(M)/DAAF les instructions, procédures et modes opératoires qui doivent être suivis et respectés tout au long des étapes nécessaires pour gérer et réaliser le paiement de ces aides.

V/ Commission régionale agroenvironnementale et climatique (CRAEC) pour les MAEC

En hexagone, la commission régionale agroenvironnementale et climatique (CRAEC), coprésidée par le préfet de région et le président du conseil régional et regroupant l'ensemble des financeurs et des parties prenantes, est l'instance régionale de concertation sur la mise en œuvre des MAEC. Elle donne un avis sur les PAEC régionaux et s'assure de leur bonne coordination. La répartition des financements et l'articulation avec les dispositifs non surfaciques gérés par les conseils régionaux y sont également discutées.

Dans les DOM, la DAAF organise également une concertation avec les différents financeurs et acteurs de la mise en œuvre des aides MAEC-Bio afin de définir la politique agroenvironnementale du territoire et la répartition des financements. Le cas échéant, le

COSDA (comité d'orientation stratégique et de développement agricole) peut être le lieu de cette concertation.

a. Composition de la CRAEC

Coprésidée par la DRAAF et la Région, la CRAEC est composée *a minima* :

- d'un représentant du conseil régional ;
- d'un représentant de la DRAAF ;
- d'un représentant de la DREAL ;
- d'un représentant de chaque DDT(M) de la région ;
- de chaque financeur ;
- d'un représentant de la délégation régionale de l'ASP ;
- d'un représentant de la chambre régionale d'agriculture ;
- d'un représentant de chaque organisation syndicale d'exploitants agricoles représentative au niveau régional ;
- d'un représentant des structures gestionnaires d'espaces naturels ;
- d'un représentant des associations de protection de l'environnement.

b. Rôle de la CRAEC

La CRAEC est mise en place avec un double objectif, stratégique et opérationnel. En début de programmation, elle est consultée lors de l'élaboration du volet opérationnel de la stratégie d'intervention régionale.

La CRAEC n'est pas seulement un lieu d'information, c'est une instance d'échange et de coordination, notamment entre financeurs, afin d'assurer un rôle de pilotage stratégique régional des MAEC notamment pour la définition des priorités d'actions et la répartition des crédits du FEADER, de l'État et des autres cofinanceurs. La CRAEC peut également assurer un rôle de coordination avec les autres instances en lien avec la politique agroenvironnementale mise en œuvre au niveau régional (notamment : GIEE, plan Écophyto, aides pilotées par les conseils régionaux).

La CRAEC suit également l'évaluation *in itinere* de la politique agroenvironnementale et climatique conduite sur la période de programmation.

Pour ce qui concerne les MAEC, chaque année la CRAEC rend un avis sur chaque PAEC déposé et son contenu au regard des enjeux environnementaux : le territoire, les MAEC proposées et leur paramétrage, l'animation, les autres outils mobilisés, les critères de priorisation des demandes. Les projets peuvent, le cas échéant, être présentés devant la CRAEC par leurs opérateurs.

Elle veille à ce que le nombre de projets retenus et les montants prévisionnels des engagements correspondants soient cohérents avec les financements disponibles. Elle propose alors une répartition des crédits disponibles entre les différents projets. Elle retient si nécessaire des critères de priorisation des demandes individuelles. Elle peut également être amenée à ajuster les périmètres des projets en refusant certaines MAEC, en en proposant de nouvelles ou en limitant leur zonage.

Afin de concentrer l'action sur des territoires où il existe une volonté collective et une dynamique de souscription de MAEC, plusieurs critères peuvent être identifiés :

- la cohérence des enjeux environnementaux identifiés sur le territoire ;
- la cohérence des MAEC proposées avec les objectifs identifiés sur le territoire ;
- l'ambition des MAEC au regard des pratiques agricoles habituelles sur le territoire ;
- la dynamique de souscription pressentie ;
- la mobilisation de la structure chargée de l'animation ;
- le coût global du PAEC au regard des surfaces attendues.

Il pourra également être pertinent de demander aux porteurs de projet de préciser les objectifs à atteindre et les indicateurs permettant de les vérifier.

La CRAEC veille à ce que les PAEC retenus contribuent à la bonne mise en œuvre des politiques européennes environnementales sur lesquelles l'État a des objectifs de résultats, en particulier à la directive cadre sur l'eau (DCE) et aux directives Habitats et Oiseaux sur les sites du réseau Natura 2000.

La CRAEC a un rôle consultatif, la décision finale incombant au préfet de région en ce qui concerne l'attribution du FEADER et des crédits de l'État, et à chacun des autres financeurs en ce qui concerne leurs propres fonds. Un PAEC n'est définitivement retenu qu'après la décision des financeurs concernés par le projet et du préfet de région.

Chaque financeur confirme sa décision d'engagement financier selon ses modalités propres. La DRAAF veille donc à obtenir le plus rapidement possible ces confirmations.

Le fonctionnement de la CRAEC doit avant tout s'appuyer sur le consensus, de sorte que ses avis constituent des décisions collectives auxquelles toutes les parties se conforment.

FICHE 4 – FINANCEMENT DES MAEC-BIO

I/ Modalités de financement des MAEC et des aides à l'agriculture biologique

Les MAEC et les aides à l'agriculture biologique sont financées avec du FEADER et un cofinancement national ou avec un financement national seul. Un financement national est défini par la réglementation européenne comme un financement public issu de l'État membre, par opposition au financement européen issu du FEADER.

Les engagements dans les MAEC sont pris pour 5 ans, sauf pour certaines mesures des DOM pour lesquelles les engagements sont annuels. L'engagement comptable est réalisé pour la même durée que l'engagement juridique (5 ans dans le cas général, 1 an dans certains cas dans les DOM).

En hexagone, les engagements dans une mesure d'aide à la conversion à l'agriculture biologique sont pris pour 5 ans. Dans les DOM, les engagements en CAB ou en MAB sont annuels.

a. FEADER et cofinancement

Pour les MAEC surfaciques, les cofinancements nationaux sont constitués majoritairement des financements de l'État (essentiellement MASA : P149) et des agences de l'eau. À noter que les crédits État ne peuvent en revanche pas être utilisés pour cofinancer les mesures dont les Régions sont autorités de gestion (MAEC forfaitaires du PSN ainsi que les MAEC API, PRM et la MAB relevant de la programmation 2014-2022). Le taux de financement du FEADER est le taux maximum prévu à l'article 86 du RPS, soit 80 % dans l'hexagone, en Corse, en Martinique et à La Réunion et 85 % dans les autres DOM.

Les aides en faveur de l'agriculture biologique sont également financées avec du FEADER et un cofinancement national issu des crédits du MASA et des agences de l'eau. Le FEADER est mobilisé à hauteur au maximum de 80 % dans l'hexagone, en Corse, en Martinique et à La Réunion et 85 % dans les autres DOM.

Pour le paiement de ces aides, le cofinancement fait systématiquement l'objet d'un paiement associé, c'est-à-dire que le financeur met ses fonds à disposition de l'ASP afin que celui-ci puisse verser concomitamment la part nationale et la part FEADER au bénéficiaire.

À noter que, pour les contrats MAEC et CAB engagés sur la période 2014-2022 et non échus en 2023, le taux de cofinancement FEADER est maintenu à hauteur de celui fixé au moment de l'engagement du dossier.

b. Financement additionnel (« top-up »)

Le financement additionnel est un financement national qui n'intervient pas en contrepartie du FEADER. Il est également appelé « top-up ».

Ces crédits peuvent être mobilisés de plusieurs manières :

- en « top-up additionnel », c'est-à-dire en financement additionnel de dossiers en complément d'autres financeurs nationaux ;
- en « top-up pur », c'est-à-dire en financement intégral de dossiers.

Pour les aides à l'AB, le PSN prévoit que le top-up permette d'atteindre un taux de financement du FEADER de 58 % en moyenne au niveau national.

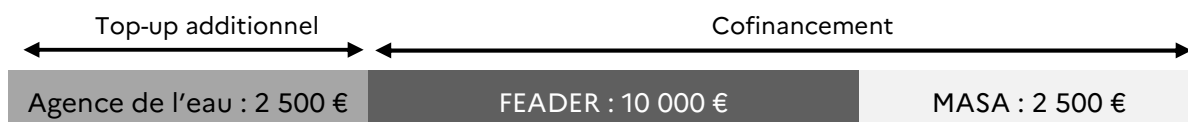
Le financement en « top-up pur » est autorisé à l'échelle du dossier, c'est-à-dire pour une exploitation et une mesure données, mais il est interdit de financer intégralement une intervention de cette manière (car la mesure relèverait alors d'un régime d'aide d'État).

Les crédits État doivent être engagés prioritairement en cofinancement du FEADER au taux de 20 % en hexagone, en Martinique et à La Réunion et de 15 % dans les autres DOM.

Exemple 1 : un dossier de 15 000 € cofinancé par une agence de l'eau en contrepartie du FEADER peut être financé de la manière suivante (80 % FEADER et 20 % agence de l'eau) :



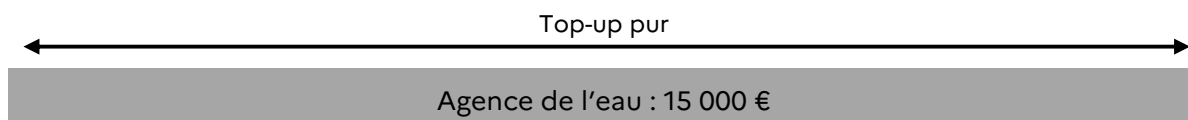
Exemple 2 : un dossier de 15 000 € mobilisant du FEADER (80 %), des crédits MASA (20 %) et des crédits d'une agence de l'eau à hauteur de 2 500 € peut être financé de la manière suivante (12 500 € en cofinancement avec 80 % de FEADER et 20 % de crédits MASA + 2 500 € de top-up agence de l'eau) :



Exemple 3 : un dossier de 15 000 € mobilisant du FEADER et des crédits d'une agence de l'eau à hauteur de 6 200 € peut être financé de la manière suivante (11 000 € en cofinancement avec 80 % de FEADER et 20 % de crédits agence de l'eau + 4 000 € de top-up agence de l'eau) :



Exemple 4 : un dossier de 15 000 € ne mobilisant pas de FEADER peut être financé par une agence de l'eau de la manière suivante :



II/ La gestion des enveloppes budgétaires

Les modalités de gestion dans ISIS des enveloppes FEADER de la programmation 2023-2027 sont précisées par l'ASP.

Les modalités de gestion des enveloppes pour les crédits du MASA sont précisées chaque année dans les protocoles de gestion transmis par la DGPE/BBEP (bureau Budget et établissements publics).

Pour le ministère en charge de l'agriculture, le financement des MAEC et des aides à l'AB est budgété dans le programme 149, action 24, sous-action 08.

Le montant de l'enveloppe annuelle d'autorisations d'engagement pour ces crédits État est communiqué aux préfets de région au début de chaque année à l'issue du dialogue de gestion. Les règles de fongibilité sont précisées dans le cadre du protocole de gestion du programme 149 communiqué. La décision de fongibilité relève de la compétence de la DRAAF.

III/ Enveloppes et localisation du demandeur

Le territoire d'un PAEC n'appartient qu'à une seule région. Dans le cas où un enjeu environnemental est identifié sur une zone couvrant deux régions, il convient de créer deux PAEC de part et d'autre de la limite régionale.

Certains demandeurs peuvent avoir leur siège d'exploitation dans une région et des parcelles dans une autre région. Ils peuvent donc être éligibles à une MAEC ouverte dans un PAEC d'une région différente de celle où se situe leur siège d'exploitation.

- Dans ce cas, la DDT(M) du siège de l'exploitation du demandeur de l'aide reçoit la demande d'aide, l'instruit et met en place les financements nécessaires ;
- L'enveloppe FEADER de la région où est situé le territoire du PAEC est utilisée pour le financement des mesures de ce territoire. Cette enveloppe est donc mobilisée, y compris si le siège d'exploitation du demandeur est situé dans une autre région. La mobilisation des crédits État suit ce même schéma. Il appartient aux deux DRAAF concernées de s'accorder pour répondre aux besoins budgétaires correspondants.
- Ainsi, au moment de l'instruction de la demande MAEC, la DDT(M) du département du siège d'exploitation sollicite la DRAAF de la région où se situe le territoire du PAEC afin de l'informer des caractéristiques du dossier (surfaces engagées et mesures demandées) et recueillir son accord pour l'engager comptablement. La DDT(M) peut ensuite procéder à l'engagement comptable et préparer la décision juridique. Cette dernière est ensuite soumise à la signature de la DDT(M) du département où se situent les parcelles.

Pour les aides à l'AB, la DDT(M) du siège de l'exploitation reçoit la demande d'aide, l'instruit et met en place les financements nécessaires. Les enveloppes FEADER et MASA de la région du siège de l'exploitation sont utilisées. Les règles de gestion de la région du siège s'appliquent également, notamment pour ce qui concerne la mise en œuvre des plafonds.

FICHE 5 – GESTION TERRITORIALE DES MAEC-BIO

Remarque : dans les DOM, des critères de priorisation peuvent être définis par les DAAF afin de cibler l'attribution de l'aide au maintien en agriculture biologique. Ces critères de priorisation peuvent consister par exemple à sélectionner des exploitants n'ayant pas déjà bénéficié d'une aide au maintien.

Les aides en faveur de l'agriculture biologique sont ouvertes sur l'ensemble du territoire et ne sont pas mises en œuvre dans le cadre d'un PAEC.

I/ Les zones à enjeux environnementaux (en hexagone uniquement)

En début de programmation, la DRAAF définit la stratégie régionale d'intervention. Cette stratégie fait l'objet d'une concertation avec les acteurs régionaux impliqués dans la politique agroenvironnementale du territoire. L'élaboration de la stratégie s'appuie sur les études, plans et diagnostics existants, les plans régionaux thématiques (schéma régional de cohérence écologique (SRCE), schéma régional climat air énergie, programme régional Ambition Bio, etc.), ou les plans construits à d'autres échelles (schémas directeurs d'aménagement et de gestion des eaux, contrats territoriaux des agences de l'eau, etc.).

En concertation avec les acteurs régionaux impliqués et en s'appuyant sur des études, la DRAAF identifie les zones à enjeux environnementaux au sein du territoire régional, notamment en tenant compte des aires d'alimentation de captage prioritaires (AAC), bassins versants en déficit quantitatif ou zones de répartition des eaux (ZRE), autres zones prioritaires des SDAGE et des SAGE, sites Natura 2000, zones humides, zones et milieux prioritaires identifiés dans les chartes des parcs nationaux ou régionaux. Conformément au plan interministériel sur les pesticides et métabolites de pesticides dans les eaux destinées à la consommation humaine, les DRAAF identifient en particulier les zones concernées par la problématique de la pollution au S-métolachlore et ses métabolites, de façon à ce que des MAEC pertinentes puissent être ouvertes à la souscription sur ces territoires.

En outre, les DRAAF concernées par la problématique des zones intermédiaires veilleront à prendre en compte cet enjeu, conformément aux arbitrages ministériels rendus à ce sujet et aux enveloppes qui leur sont dédiées. À noter que deux MAEC à enjeu eau sont adaptées au contexte agronomique des zones intermédiaires (ZI) : l'une pour les exploitations de grandes cultures et l'autre pour les exploitations de polyculture-élevage. L'objectif de ces mesures est d'accompagner les exploitations de ces zones caractérisées par un faible potentiel agronomique dans le changement durable de pratiques sur l'ensemble de leur système. Dans le but de répondre au mieux aux enjeux de chaque territoire, ces mesures pourront toutefois être ouvertes à la souscription dans d'autres zones que les zones intermédiaires si cela est justifié au plan local et que cela s'inscrit dans la stratégie régionale. De la même façon, d'autres mesures que ces deux MAEC ZI peuvent être proposées pour répondre aux enjeux des territoires situés en zones intermédiaires.

La DRAAF réalise une cartographie des zones à enjeux environnementaux, mentionne l'enjeu majoritaire ciblé et indique les mesures mobilisables dans chacune de ces zones, dans le respect des orientations générales présentées ci-dessus.

La définition de zones à enjeux environnementaux permet de définir les territoires et les enjeux prioritaires et de concentrer les moyens pour intervenir en réponse à ces enjeux.

Les mesures du catalogue MAEC sont fléchées par enjeu afin qu'elles s'insèrent dans le nouveau modèle de mise en œuvre de la PAC 2023-2027 proposé par la Commission européenne. Cette architecture n'impose cependant pas la seule ouverture de mesures correspondant à l'enjeu identifié sur la zone (exemple : dans une zone à enjeu « eau », comme une aire d'alimentation de captage, des MAEC à enjeu « biodiversité » peuvent également être ouvertes, les obligations des cahiers des charges de ces mesures pouvant aussi répondre aux enjeux de protection de l'eau).

Les zones à enjeux environnementaux sont rattachées à une région donnée. Lorsqu'un enjeu environnemental est identifié sur une zone couvrant deux régions administratives ou plus, il convient de créer une zone dans chaque région.

La taille des zones à enjeux environnementaux dépend de la nature de(s) l'enjeu(x) environnemental(aux) identifié(s) au(x)quel(s) la DRAAF souhaite répondre. À titre d'exemple, une zone où serait identifié un enjeu de préservation de la qualité de l'eau peut couvrir une large part du territoire régional ; *a contrario*, pour des enjeux de type préservation d'un milieu de biodiversité remarquable, les zones peuvent être définies sur des territoires plus limités.

II/ Les projets agroenvironnementaux et climatique (PAEC) (en hexagone uniquement)

Le PAEC est porté par un opérateur agroenvironnemental et climatique.

Chaque PAEC s'inscrit dans un territoire défini par l'opérateur (territoire du PAEC), situé obligatoirement au sein des zones à enjeux environnementaux définies par les DRAAF.

Le territoire du PAEC est une zone sur laquelle les enjeux environnementaux et les pratiques agricoles sont suffisamment homogènes pour rendre pertinente une action ciblée sur un enjeu environnemental bien identifié. C'est à cette échelle qu'est construit un PAEC.

Les territoires de PAEC peuvent se superposer si cela est pertinent et justifié. Cela peut amener la DDT(M) à opérer un choix d'engagement entre deux mesures système selon les critères de priorisation imposés par la DRAAF.

Les opérateurs sélectionnent les MAEC qu'ils souhaitent ouvrir sur ce territoire parmi celles proposées par les DRAAF.

Le PAEC a nécessairement une double dimension, agricole et environnementale. Il est construit en partenariat avec l'ensemble des acteurs du territoire, notamment : représentants des agriculteurs, représentants du développement agricole, organismes de défense de l'environnement, collectivités locales, représentants des filières locales.

Les financeurs potentiels du PAEC sont associés à la phase de construction afin que leurs objectifs et contraintes éventuels soient bien pris en compte.

Sur chaque territoire de PAEC, les paramètres des cahiers des charges sont adaptés en fonction des enjeux environnementaux et des spécificités locales. Ces paramètres ne modifient pas le montant unitaire de la mesure qui est défini au niveau national.

Le PAEC peut s'inscrire dans un cadre plus vaste que la seule perspective agroenvironnementale. Les MAEC sont alors articulées avec d'autres outils (notamment : investissements, formation, gestion foncière, accompagnement des filières) pour être mises en place efficacement par les exploitants agricoles, puis pour permettre la pérennisation des pratiques.

Plus largement, le PAEC s'inscrit dans le projet de développement local du territoire sur lequel il se trouve. Il s'agit alors de faire le lien avec les autres actions conduites localement (et notamment les autres interventions du PSN) afin de déployer toutes les synergies possibles. Les effets d'entraînement induits pourraient permettre une valorisation économique au sein du PAEC grâce à la différenciation des produits ou du territoire lui-même. Cette valorisation est la meilleure garantie de maintien des pratiques agricoles initiées par le PAEC.

La construction d'un PAEC s'effectue selon les étapes suivantes :

- émergence de l'opérateur qui se signale auprès de la DRAAF ;
- préparation du projet par l'opérateur de PAEC ;
- présentation éventuelle du projet devant la CRAEC et sélection par décision du préfet de région après avis de celle-ci.

Afin de favoriser le lien entre les engagements en MAEC et l'animation faite localement, d'éviter la dispersion par la préparation en parallèle de projets portant sur les mêmes territoires et d'assurer l'émergence effective d'un PAEC, un opérateur unique sera reconnu responsable de l'élaboration et de la mise en œuvre du PAEC sur un territoire considéré. L'émergence des opérateurs et des PAEC peut être spontanée, encouragée activement, notamment en mobilisant des crédits d'animation, ou encore organisée par l'intermédiaire d'un processus régional d'appel à candidatures. Dans ce dernier cas, le cahier des charges de l'appel à projets, rédigé sous la responsabilité de la DRAAF, précise en particulier les zones à enjeux environnementaux définies et les critères de sélection des projets.

La sélection des PAEC est présentée pour avis à la CRAEC. L'information aux opérateurs de la validation de leur projet peut prendre la forme d'un courrier de la DRAAF à l'opérateur.

Sur les territoires retenus pour la mise en œuvre des objectifs de conservation et de bonne gestion des sites du réseau Natura 2000, l'opérateur habituel du site a vocation à être l'opérateur du territoire. Ailleurs, l'opérateur désigné pourra par exemple être une structure technique agricole (chambre d'agriculture, etc.) ou une structure déjà active sur des territoires constitués (parc national, parc naturel régional, conservatoire des espaces naturels, communauté de communes, syndicat de rivière, etc.). Dans certains cas particuliers, la DDT(M) ou la DREAL pourra être opérateur sur des territoires jugés prioritaires, en l'absence d'autres structures volontaires.

III/ Contenu du PAEC et modèle de présentation (hexagone uniquement)

Chaque opérateur est chargé, pour le territoire dont il est responsable :

- d'identifier le périmètre du territoire sur lequel un PAEC pourrait être proposé, au sein des zones à enjeux environnementaux inscrites dans la stratégie régionale et, le cas échéant, dans l'appel à projets ;

- de présenter un diagnostic décrivant :
 - les problématiques environnementales rencontrées,
 - les pratiques agricoles habituelles sur le territoire, en particulier celles pouvant présenter un risque par rapport aux problématiques environnementales identifiées,
 - les évolutions envisageables de ces pratiques pour répondre aux problématiques environnementales (il s'agit d'identifier les évolutions acceptables par les agriculteurs du territoire qui permettront d'atteindre les objectifs environnementaux recherchés et la capacité d'adhésion des agriculteurs aux mesures correspondantes) ;
- de préciser les MAEC les plus adaptées au territoire, en fonction des enjeux identifiés ;
- de proposer, le cas échéant, les critères de sélection spécifiques sur la base desquels seraient priorisées les demandes individuelles d'engagement dans la ou les MAEC concernées, afin de respecter l'enveloppe budgétaire qui serait allouée au projet ;
- d'identifier la (ou les) structure(s) qui sera(ont) chargée(s) de l'animation, de la formation et du suivi du projet pendant toute sa durée ;
- d'estimer le coût global du projet et les besoins budgétaires annuels.

Les diagnostics de territoire déjà validés dans le cadre d'autres procédures, en particulier dans le cadre des DOCOB des sites Natura 2000 ou des aires d'alimentation de captage (AAC), pourront être utilisés par les opérateurs pour la validation des PAEC.

Lorsque l'opérateur du territoire n'a pas les compétences techniques lui permettant d'élaborer le PAEC (réalisation du diagnostic de territoire notamment) ou s'il ne dispose pas des moyens humains lui permettant d'assurer une animation et un suivi efficace de ce projet sur le territoire, il pourra s'adjoindre l'aide d'une autre structure pour réaliser ces tâches. Dans ce cas, il appartient à l'opérateur de définir les modalités éventuelles de rémunération de cette structure. L'opérateur, porteur de projet, reste toutefois l'interlocuteur responsable du projet devant les instances régionales (CRAEC notamment).

Les opérateurs doivent obligatoirement utiliser les modèles de notices fournis chaque année par la DGPE aux DRAAF. Les modèles de notices peuvent être diffusés aux demandeurs individuels potentiels. Les PAEC doivent en outre présenter l'offre de formation des agriculteurs envisagée par l'opérateur.

La DRAAF pourra préciser la forme attendue de certains éléments, en particulier concernant les diagnostics d'exploitation, les plans de gestion ou les programmes de travaux, dans le respect des conditions minimales décrites dans le PSN.

IV/ La dénomination des MAEC et des mesures d'aide à l'agriculture biologique

Les MAEC proposées sur chaque territoire seront paramétrées dans ISIS. À cet effet, il est prévu que chaque mesure soit caractérisée par un code et un libellé. Afin de permettre des requêtes simples (ensemble des mesures d'une même région, d'un même territoire ou d'un même type de couvert), il est nécessaire d'harmoniser la présentation des codes de la mesure. Ces codes devront être composés comme suit :

« RR_TTTT_MMMM »

RR	TTTT	MMMM
Désignation de la région ou du territoire d'outre-mer	Code du territoire	Code de la mesure
Ce code est composé de 2 lettres suivis du caractère séparateur « _ ».	Ce code est composé de 4 caractères alphanumériques, lettres et/ou chiffres, suivies du caractère séparateur « _ ».	Ce code est composé de 4 caractères alphanumériques définis au niveau national.
Voir tableau ci-après.	Code au choix de la DRAAF pour l'hexagone et dans la liste ci-dessous pour les DOM.	Voir tableaux ci-après.

Un code est attribué à chaque territoire retenu lors du montage du projet. Il est conseillé d'utiliser une codification simple et suffisamment explicite pour les exploitants concernés (par exemple les premières lettres ou les initiales du nom du territoire, ou une lettre identifiant l'enjeu du territoire : Natura 2000, DCE ou autres).

Chaque DRAAF veille à l'unicité des codes utilisés sur les différents territoires retenus, avant chargement dans ISIS des couches graphiques. La présence du code région garantira l'absence de doublons entre territoires de différentes régions. À noter que certains codes région ont évolué par rapport à la campagne 2014-2022 afin d'éviter toute confusion.

En hexagone, la CAB constitue une unique mesure dans les outils d'instrumentation avec des niveaux de rémunération associés à des regroupements de codes culture (pas de codes mesures différenciés par niveau, mais uniquement par région). Ce code est composé comme suit dans l'outil : **RR_CAB4_CABH**.

(i) Codes région et territoire

Région	Code région (RR)
Auvergne-Rhône-Alpes	AR
Bourgogne-Franche-Comté	BF
Bretagne	BT
Centre-Val de Loire	CV
Grand Est	GE
Hauts-de-France	HF
Île-de-France	IL
Normandie	NO
Nouvelle-Aquitaine	NA
Occitanie	OC
Pays de la Loire	PY
Provence-Alpes-Côte d'Azur	PZ

Pour les DOM, les codes sont les suivants :

DOM	Code région (RR)	Code territoire (TTTT)
Guadeloupe et Saint-Martin ³	GW	GWAD pour la Guadeloupe SMAR pour Saint-Martin
Guyane	GY	GUYA
La Réunion	RU	LREU
Martinique	MA	MART
Mayotte	MY	MAYO

(ii) Code mesure

Mesures hexagone	Code mesure (MMMM)	
	Déclinaison grandes cultures	Déclinaison cultures légumières
MAEC Eau – Grandes cultures 1 adaptée aux zones intermédiaires	ZIGC	LEZ1
MAEC Eau – Gestion quantitative – Grandes cultures 2	EAU1	LEE1
MAEC Eau – Gestion quantitative – Couverture – Grandes cultures 3	EAU2	LEE2
MAEC Eau – Polyculture-élevage adaptée aux zones intermédiaires	ZIPE	LEZ2
MAEC Eau – Herbicides – Grandes cultures 1	PHY1	LEP1
MAEC Eau – Herbicides – Grandes cultures 2	PHY2	LEP2
MAEC Eau – Herbicides – Grandes cultures 3	PHY3	LEP3
MAEC Eau – Pesticides – Grandes cultures 1	PHY4	LEP4
MAEC Eau – Pesticides – Grandes cultures 2	PHY5	LEP5
MAEC Eau – Pesticides – Grandes cultures 3	PHY6	LEP6
MAEC Eau – Pesticides – Gestion quantitative – Grandes cultures 1	PHY7	LEP7
MAEC Eau – Pesticides – Gestion quantitative – Grandes cultures 2	PHY8	LEP8
MAEC Eau – Pesticides – Gestion quantitative – Grandes cultures 3	PHY9	LEP9
MAEC Eau – Gestion de la fertilisation – Grandes cultures 1	FER1	LEF1
MAEC Eau – Gestion de la fertilisation – Grandes cultures 2	FER2	LEF2
MAEC Eau – Gestion de la fertilisation – Couverture – Herbicides – Grandes cultures 1	FER3	LEF3
MAEC Eau – Gestion de la fertilisation – Couverture – Herbicides – Grandes cultures 2	FER4	LEF4
MAEC Eau – Gestion de la fertilisation – Couverture – Herbicides – Grandes cultures 3	FER5	LEF5
MAEC Eau – Gestion de la fertilisation – Pesticides	FER6	LEF6
MAEC Eau – Couverture – Herbicides – Grandes cultures 1	COV1	LEC1

³ La région Guadeloupe est constituée de deux territoires dans les outils de l'ASP (Guadeloupe et Saint-Martin).

Mesures hexagone	Code mesure (MMMM)	
	Déclinaison grandes cultures	Déclinaison cultures légumières
MAEC Eau – Couverture – Herbicides – Grandes cultures 2	COV2	LEC2
MAEC Eau – Couverture – Herbicides – Grandes cultures 3	COV3	LEC3
MAEC Eau – Couverture – Pesticides – Grandes cultures 1	COV4	LEC4
MAEC Eau – Couverture – Pesticides – Grandes cultures 2	COV5	LEC5
MAEC Eau – Couverture – Pesticides – Grandes cultures 3	COV6	LEC6
MAEC Eau – Viticulture – Lutte biologique – Herbicides	VIT1	
MAEC Eau – Viticulture – Gestion quantitative	VIT2	
MAEC Eau – Viticulture – Gestion quantitative – Lutte biologique – Herbicides	VIT3	
MAEC Eau – Arboriculture – Lutte biologique – Herbicides	ARB1	
MAEC Eau – Arboriculture – Gestion quantitative	ARB2	
MAEC Eau – Arboriculture – Gestion quantitative – Lutte biologique – Herbicides	ARB3	
MAEC Sol – Semis direct 1	SDC1	
MAEC Sol – Semis direct 2	SDC2	
MAEC Climat – Bien-être animal – Autonomie fourragère – Elevages d'herbivores 1	HBV1	
MAEC Climat – Bien-être animal – Autonomie fourragère – Elevages d'herbivores 2	HBV2	
MAEC Climat – Bien-être animal – Autonomie fourragère – Elevages d'herbivores 3	HBV3	
MAEC Climat – Bien-être animal – Elevages de monogastriques	MONO	
MAEC Biodiversité – Gestion des rizières – Faux-semis mécanique	RIZ1	
MAEC Biodiversité – Gestion des rizières – Semis à sec ou repiquage	RIZ2	
MAEC Biodiversité – Gestion des roselières	ROSE	
MAEC Biodiversité – Gestion des marais salants 1	MSL1	
MAEC Biodiversité – Gestion des marais salants 2	MSL2	
MAEC Biodiversité – Préservation des milieux humides	MHU1	
MAEC Biodiversité – Préservation des milieux humides – Amélioration de la gestion par le pâturage	MHU2	
MAEC Biodiversité – Préservation des milieux humides – Gestion des espèces exotiques envahissantes	MHU3	
MAEC Biodiversité – Préservation des milieux humides – Maintien en eau des zones basses de prairies	MHU4	
MAEC Biodiversité – Surfaces herbagères et pastorales	PRA1	
MAEC Biodiversité – Systèmes herbagers et pastoraux	PRA2	
MAEC Biodiversité – Amélioration de la gestion des surfaces herbagères et pastorales par le pâturage	PRA3	
MAEC Biodiversité – Maintien de l'irrigation gravitaire traditionnelle	IRG1	
MAEC Biodiversité – Maintien de l'irrigation gravitaire traditionnelle – Ajustement de la pression de pâturage	IRG2	
MAEC Biodiversité – Création de couverts d'intérêt faunistique et floristique favorables aux pollinisateurs et aux oiseaux communs des milieux agricoles *	CIFF	

Mesures hexagone	Code mesure (MMMM)	
	Déclinaison grandes cultures	Déclinaison cultures légumières
MAEC Biodiversité – Création de prairies	CPRA	
MAEC Biodiversité – Protection des espèces 1	ESP1	
MAEC Biodiversité – Protection des espèces 2	ESP2	
MAEC Biodiversité – Protection des espèces 3	ESP3	
MAEC Biodiversité – Protection des espèces 4	ESP4	
MAEC Biodiversité – Maintien de l'ouverture des milieux	OUV1	
MAEC Biodiversité – Maintien de l'ouverture des milieux – amélioration de la gestion par le pâturage	OUV2	
MAEC Biodiversité – Ligneux	IAE1	
MAEC Biodiversité – Mares	IAE2	
MAEC Biodiversité – Fossés	IAE3	

Mesures DOM		Code mesure (MMMM)
MAEC Entretien durable des IAE – linéaires	Ligneux	IAE4
	Fossé	IAE5
MAEC Banane	Déclinaison 1	BAA1
	Déclinaison 2	BAA2
	Déclinaison 3	BAA3
MAEC Canne	Déclinaison 1	CAA1
	Déclinaison 2	CAA2
MAEC Maraîchage spécialisé	Déclinaison 1	MAR1
	Déclinaison 2	MAR2
	Déclinaison 3	MAR3
	Déclinaison 4	MAR4
MAEC Verger spécialisé	Déclinaison 1	VER1
	Déclinaison 2	VER2
	Déclinaison 3	VER3
MAEC Surfaces herbacées associées à un atelier d'élevage	Déclinaison 1	SH01
	Déclinaison 2	SH02
MAEC Petites exploitations hautement diversifiées	Déclinaison 1	DIV1
	Déclinaison 2	DIV2
MAEC Agriculture sous couvert forestier		AGSF

Pour les mesures d'aide à l'agriculture biologique dans les DOM, les codes sont les suivants :

Catégories de couvert	Codes CAB	Codes MAB
Canne à sucre	CCAS	MCAS
Banane export	CBAN	MBAN
Maraîchage, cultures vivrières, PPAM annuelles, ananas	CMAR	MMAR
Arboriculture, PPAM pérennes, banane créole	CCEP	MCEP
Prairies associées à un atelier d'élevage	CPRE	MPRE

Exemples de désignation de MAEC :

- En hexagone : *BT_N003_HBV2* pour une MAEC Élevages d'herbivores niveau 2 sur un territoire codé « N003 » en Bretagne ; *CV_BAUC_ZIGC* pour une MAEC Eau – Grandes cultures de niveau 1 sur un territoire codé « BAUC » en Centre-Val de Loire ;
- Dans les DOM : *GY_GUYA_AGSF* pour une MAEC Agriculture sous couvert forestier en Guyane ; *GA_SMAR_SH01* pour une MAEC Surfaces herbacées associées à un atelier d'élevage – déclinaison 2 à Saint-Martin.

Ce principe de caractérisation permet à toutes les MAEC d'un même territoire de débiter par la même chaîne de caractères et de ne se distinguer que par les quatre derniers caractères.

Cas des mesures RDR3 financées en 2023 et 2024 sur les reliquats FEADER 2014-2022

Pour les nouveaux contrats PRM, API et MAB qui seraient financés en 2023 et/ou 2024 avec les reliquats FEADER 2014-2022, le code à appliquer est le suivant : **RR_MMM** avec :

- RR = ancien code région RDR3 (se référer à l'instruction technique MAEC-Bio 2022⁴)
- MMM = API ou PRM ou MAB

Gestion de la pluri-annualité des codes MAEC sur un même territoire

À chaque code mesure correspond, pour une campagne PAC donnée, un montant unitaire et un cahier des charges uniques. D'une campagne à l'autre, les modifications de paramétrages (que ce soit des paramètres territoriaux ou régionaux) ou de plan de financement d'un cahier des charges n'entraînent pas de modification du code mesure.

VI/ Référentiels de territoires et paramétrage des mesures

La gestion des dossiers des exploitants dans les outils informatiques nécessite la constitution d'un référentiel dans lequel sont précisées les caractéristiques de chaque MAEC ainsi que d'un paramétrage des limites géographiques des différents territoires retenus.

Pour les DOM, le territoire MAEC correspond à l'ensemble du territoire, à l'exception de la Guadeloupe qui est scindée en deux territoires (Guadeloupe et Saint-Martin).

a. Référentiels des territoires (hexagone uniquement)

La constitution du référentiel des territoires et des MAEC est coordonnée au niveau régional par la DRAAF, qui s'appuie le cas échéant sur le travail des DDT(M) et des opérateurs retenus pour les MAEC. Il est essentiel que la DRAAF s'assure de l'exactitude des éléments figurant dans

⁴ <https://info.agriculture.gouv.fr/gedei/site/bo-agri/instruction-2022-400>

le référentiel, notamment s'agissant des montants unitaires, des paramètres régionaux ou locaux et des codes et libellés.

Afin de permettre un contrôle graphique de l'inclusion des éléments faisant l'objet d'une demande d'engagement en MAEC dans le territoire où la mesure est ouverte, les territoires sont numérisés et inclus dans l'outil d'instruction des MAEC. Ce contrôle n'est à effectuer que la première année d'engagement. Par la suite, l'élément est considéré engagé.

Il appartient aux opérateurs de numériser les territoires, suivant les modalités précisées par l'ASP.

Les DDT(M) et les DRAAF accompagnent techniquement les opérateurs pour la numérisation, en veillant notamment à ce qu'ils utilisent un fonds de carte IGN comportant la couche RPG anonyme et positionnent le tracé du contour du territoire MAEC en respectant autant que possible l'intégrité des îlots PAC afin de faciliter la gestion de l'éligibilité des parcelles dans l'outil ISIS.

Les opérateurs transmettent les couches graphiques correspondant aux territoires aux DRAAF et ces dernières paramètrent les territoires dans ISIS conformément aux instructions fournies par l'ASP.

b. Évolution des territoires (hexagone uniquement)

Si un territoire est ouvert en campagne N et légèrement modifié en N+1, il n'est pas nécessaire de changer son nom et de modifier le code territoire (périmètre rectifié à la marge, par exemple pour intégrer des îlots supplémentaires).

Si la modification est substantielle (forte évolution du périmètre, mesures mises en œuvre pour un enjeu environnemental différent), le code doit être modifié.

c. Paramétrages des mesures

Le mode opératoire relatif au paramétrage des cahiers des charges des MAEC par les D(R)AAF est transmis par l'ASP.

À noter que, pour une même campagne, il n'est pas possible de fixer des paramètres différents pour une même mesure de même niveau au sein d'un même territoire de PAEC. En revanche, il est possible dans une MAEC unique de décliner les paramètres non numériques. Par exemple, il est possible dans une MAEC CIFF d'indiquer que tel type de couvert doit être implanté à telle date et tel autre type de couvert à telle autre date. À noter également que pour les mesures ESP2-4, il peut y avoir plusieurs dates d'utilisation (fauche ou pâturage) habituelles sur un même territoire, ces dates étant précisées dans le plan de gestion et non dans le cahier des charges (dans ce dernier, seul le nombre de jours de retard est indiqué, et il n'est pas modifiable).

Pour une même mesure et dans une région donnée, des paramètres différents peuvent être fixés dès lors que la mesure est ouverte sur des territoires distincts.

FICHE 6 – CALENDRIER ANNUEL ET ÉTAPES DE MISE EN ŒUVRE DES MAEC AU NIVEAU RÉGIONAL

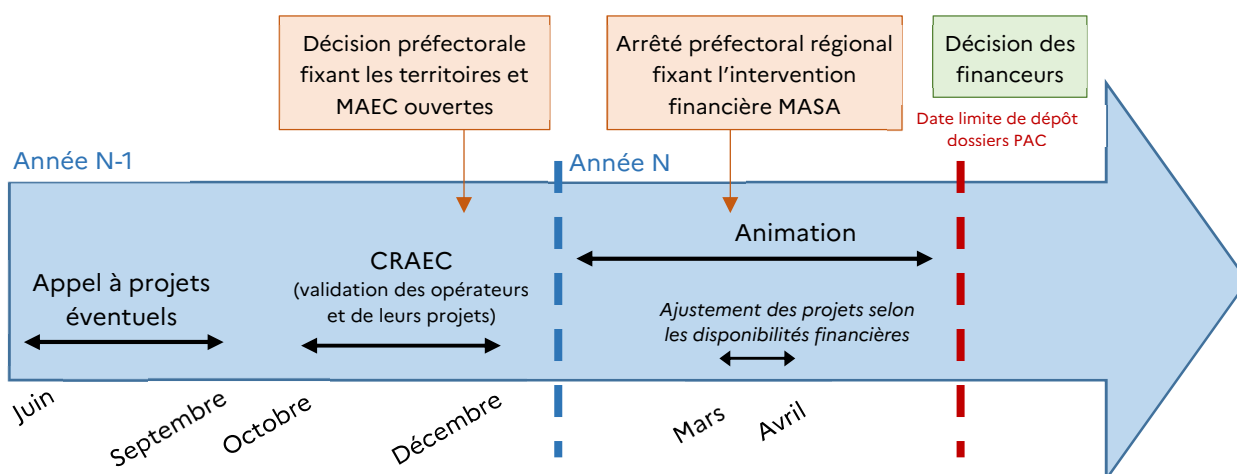
La mise en place des PAEC et l'ouverture à la souscription des MAEC suivent chaque année différentes étapes, décrites ci-dessous (les DOM sont concernés uniquement par les étapes 4 et 6 à 9) :

Étapes	Précisions sur la mise en œuvre des étapes
1. Publication de toutes les informations utiles aux opérateurs locaux / appels à projets / appels à manifestations d'intérêt	<p>Les informations doivent être diffusées le plus en amont possible du début de la campagne PAC à tous les opérateurs susceptibles de porter un PAEC. Ces informations comportent notamment le zonage des enjeux établi par la DRAAF et les mesures qui y sont rattachées (ces deux volets pouvant être définis de façon pluriannuelle), les priorités et attentes des financeurs ainsi que les disponibilités financières. Les modalités d'organisation de la diffusion d'information sont du ressort de la DRAAF.</p> <p>Un appel à projets, éventuellement précédé d'un appel à manifestation d'intérêt, peut être privilégié. L'objectif est d'obtenir une offre de PAEC à examiner en CRAEC qui soit représentative des enjeux environnementaux du territoire, cohérente avec les disponibilités budgétaires et répondant aux attentes et priorités des financeurs.</p>
2. Construction des PAEC par les opérateurs	<p>Les PAEC sont construits en réponse aux appels à projets lancés par la DRAAF. Ils peuvent aussi être élaborés de façon spontanée par les opérateurs.</p>
3. Dépôt des PAEC auprès de la DRAAF	<p>Les PAEC déposés sont diffusés aux financeurs potentiels. Ils sont étudiés par la DRAAF au regard des enjeux régionaux. Une réunion technique préparatoire peut également être organisée en groupe restreint avec des membres de la CRAEC (DRAAF, agences de l'eau, financeurs, DREAL, etc.) ou lors d'un comité des financeurs afin d'analyser les demandes. Un travail bilatéral avec certains opérateurs peut aussi s'avérer nécessaire pour clarifier ou améliorer certains points du projet.</p>
4. Tenue de la CRAEC ou de l'instance de concertation dédiée pour les DOM	<p>La CRAEC a pour objectif d'analyser les PAEC et de sélectionner les plus pertinents, en prenant en compte les financements disponibles et les critères de chaque financeur. Des critères de sélection des PAEC ont pu être définis dans le cadre des appels à projets.</p> <p>Dans les DOM, ce travail est réalisé par l'instance de concertation dédiée.</p>

<p>5. Information des opérateurs/animateurs de la sélection des PAEC</p>	<p>Une fois les premières orientations connues à la suite de la CRAEC ou de l'instance dédiée dans les DOM, la D(R)AAF informe chaque opérateur (animateur dans les DOM) de la décision concernant le PAEC/territoire considéré (ouverture ou non et éventuellement montant réservataire). Cette information peut être faite conjointement avec les cofinanceurs du projet. Cela permet à l'opérateur/animateur d'entamer au plus tôt la phase d'animation de terrain auprès des agriculteurs.</p>
<p>6. Arrêté préfectoral fixant les territoires et les MAEC ouvertes</p>	<p>Un arrêté préfectoral précise :</p> <ul style="list-style-type: none"> • les territoires de PAEC retenus, en faisant par exemple référence à la cartographie transmise à l'ASP (pour les DOM, il s'agit de l'ensemble du territoire départemental – sauf en Guadeloupe où Saint-Martin forme un territoire à part) ; • les modalités de déclinaison des cahiers des charges nationaux des MAEC qui sont proposées sur chacun d'eux ainsi que la part prévue de chaque financeur dans le soutien. <p>Ces éléments seront traduits dans les notices d'information du territoire et les notices spécifiques aux MAEC annexées à l'arrêté préfectoral.</p> <p>En hexagone, il est souhaitable d'associer à cette étape les DDT(M) dans la mesure où celles-ci, en tant que guichet unique des aides du SIGC, sont l'interlocuteur de proximité des exploitants et des opérateurs et ont une connaissance fine du contenu des mesures. Cette étape peut être conduite de manière concomitante avec l'étape 8 ci-dessous.</p>
<p>7. Suivi financier des demandes individuelles</p>	<p>À l'issue de la phase d'animation ou après les dépôts des demandes d'aide, il convient que la D(R)AAF réalise un bilan intermédiaire des demandes pressenties ou déposées. Ce bilan s'appuie sur les demandes recensées par les opérateurs ou déposées auprès de la DDT(M)/DAAF. La D(R)AAF peut alors décider d'organiser une nouvelle réunion de la CRAEC ou d'un comité issu de la CRAEC associant a minima les différents financeurs. Ce comité ajuste si nécessaire les pré-affectations budgétaires attribuées à chaque PAEC, voire à chaque MAEC ouverte sur ces territoires.</p>
<p>8. Intervention financière du MASA</p>	<p>Chaque année, la D(R)AAF prend un arrêté préfectoral régional qui définit les conditions de financement des demandes MAEC précisant :</p> <ul style="list-style-type: none"> • les territoires retenus avec financement du MASA, • les MAEC ouvertes avec financement du MASA sur chaque territoire, • le plan de financement pour chaque MAEC, • les modalités de plafonnement des crédits du MASA,

	<ul style="list-style-type: none"> pour les cahiers des charges : un renvoi à l'arrêté préfectoral auquel les notices sont annexées.
9. Décisions financières de chaque financeur	<p>Les enveloppes financières dédiées aux MAEC, ainsi que les modalités de prise de décision relatives aux demandes individuelles sont inscrites dans la convention liant le financeur, l'État et l'ASP.</p> <p>Si le financeur a souhaité formaliser auprès de la DDT(M)/DAAF l'acceptation de financement de chacune des demandes MAEC individuelles, une procédure spécifique doit être mise en place afin de permettre à la DDT(M)/DAAF de recueillir cette confirmation avant la réalisation des engagements comptable et juridique.</p> <p>Le financeur peut préférer ne pas confirmer les demandes individuelles et émettre une décision globale concernant les bénéficiaires pour un territoire et/ou une mesure. Alors l'accord pour les demandes individuelles respectant les critères fixés et le cadre financier est considéré implicite. Cette seconde procédure, plus efficiente, est à privilégier chaque fois qu'elle est possible.</p>

Le calendrier conseillé pour les différentes étapes qui précèdent les dépôts de demande d'aide par les exploitants est le suivant :



Pour les DOM, qui ne sont pas concernés par la phase d'appel à projets et de sélection des PAEC, il est possible d'avancer le calendrier de façon à arrêter les décisions préfectorales le plus tôt possible, dès lors que les financements sont connus. À noter que les DAAF, en l'absence de PAEC, doivent anticiper une phase d'appel à projets visant à sélectionner et financer les structures qui assureront l'animation MAEC-Bio du territoire.

FICHE 7 – MODALITÉS D'ATTRIBUTION ET D'INSTRUCTION DES DEMANDES D'AIDE MAEC ET AIDES À L'AGRICULTURE BIOLOGIQUE

I/ Calendrier de dépôt et d'instruction des demandes d'aides MAEC-Bio

Pour une campagne PAC N, le calendrier de dépôt et d'instruction des demandes d'aides MAEC-Bio s'étend entre avril N et mars N+1 suivant les étapes décrites dans le tableau ci-dessous.

L'instruction des demandes d'aides au titre des MAEC et des aides à l'agriculture biologique est réalisée par la DDT(M)/DAAF et intervient après le dépôt des demandes, en priorisant les dossiers mis à contrôle sur place ou susceptibles de l'être.

L'instruction consiste à :

- vérifier les différentes conditions d'éligibilité définies dans le cahier des charges de la mesure ;
- appliquer les éventuels critères de priorisation des dossiers ;
- effectuer les opérations nécessaires à un plafonnement éventuel des demandes d'aide (voir point VI) ;
- réaliser les autres opérations relevant du contrôle administratif et tracer ces opérations.

L'instruction des demandes d'aides MAEC-Bio s'effectue conformément aux modes opératoires diffusés par l'ASP.

<p>Dépôt des demandes d'aide MAEC-Bio</p> <p><i>(chaque année entre le 1^{er} avril et la date limite de dépôt des demandes d'aide)</i></p>	<p>Les demandes d'aide MAEC-Bio sont à effectuer chaque année lors de la télédéclaration des dossiers PAC, avant la date limite de dépôt des demandes d'aide. Se référer aux notices telepac MAEC-Bio.</p> <p>La date de dépôt prise en considération est la date de signature de la demande dans telepac. Les modalités de dépôt tardif de la demande mises en place dans le cadre de la télédéclaration concernent également les MAEC-Bio. Les réductions financières appliquées dans ce cadre n'affectent que l'annuité concernée (voir instruction technique « Dispositions transversales relatives aux régimes d'aides liées à la surface dans le cadre de la politique agricole commune à compter de la campagne 2023 »).</p>
<p>Modification de déclaration des demandes d'aides MAEC-Bio</p> <p><i>(entre la date limite de dépôt et le 20 septembre)</i></p>	<p>Après dépôt, des modifications de déclaration peuvent intervenir dans les limites du calendrier fixé pour toutes les aides surfaces (soit avant le 20 septembre de l'année de la campagne), en application du droit à l'erreur.</p> <p>Les demandes de modifications sont à l'initiative de l'exploitant. Toutefois, l'administration peut proposer des modifications, notamment dans les cas d'oublis de demande d'aide alors qu'un engagement est en cours, ou dans les cas d'oublis de déclaration des résiliations ou des surfaces cibles (cf. instruction technique relative aux dispositions transversales relatives au dépôt et à la modification de la demande unique de la politique agricole commune à compter de la campagne 2023).</p>
<p>Instruction avant engagement</p> <p><i>(en 1^{re} année d'engagement uniquement)</i></p>	<p>Vérification des critères d'éligibilité, des critères d'entrée et critères de priorisation ainsi que du respect des règles de cumul en amont de l'engagement comptable et juridique.</p> <p>Voir partie II. et III. de la présente fiche.</p>
<p>Engagement comptable et juridique</p> <p><i>(en 1^{re} année d'engagement uniquement)</i></p>	<p>L'engagement comptable est l'acte par lequel la DDT(M)/DAAF engage financièrement les crédits correspondant au dossier concerné après vérification des planchers et plafonds budgétaires.</p> <p>L'engagement juridique est effectué après l'engagement comptable. Il se matérialise par une décision d'engagement signée par l'État et les autres financeurs.</p> <p>Voir partie IV. de la présente fiche.</p>
<p>Instruction après engagement</p> <p><i>(chaque année)</i></p>	<p>Vérification effectuée chaque année portant sur le respect des critères d'éligibilité et des obligations du cahier des charges.</p> <p>Une fois l'instruction finalisée, la DDT(M)/DAAF génère sous telepac deux courriers au bénéficiaire : une lettre de fin d'instruction et un courrier de mise à jour des engagements.</p> <p>Voir partie II. et V. de la présente fiche.</p>
<p>Paie ment</p> <p><i>(chaque année)</i></p>	<p>Le paiement des aides MAEC-Bio est réalisé habituellement à partir de mars N+1 par l'ASP.</p>

II/ Vérification du respect des critères d'éligibilité

Les critères d'éligibilité doivent être respectés tout au long du contrat, c'est-à-dire qu'ils sont vérifiés avant l'engagement comptable et juridique en première année d'engagement et tout au long du contrat les années suivantes. En cas de non-respect en première année, la mesure ne peut pas être souscrite. En cas de non-respect les années suivantes, le contrat est automatiquement rompu, sur la totalité des éléments engagés s'il s'agit du non-respect d'un critère d'éligibilité relatif au demandeur, ou uniquement sur la surface en anomalie s'il s'agit d'un critère d'éligibilité relatif à la surface. Le cas échéant, des sanctions peuvent être appliquées (voir fiche 11).

Il existe différents types de critères d'éligibilité :

- des critères qui se rapportent au bénéficiaire ;
- des critères qui se rapportent à la surface ;
- des critères qui se rapportent à l'exploitation.

a. Éligibilité des bénéficiaires

Règle générale

Les bénéficiaires éligibles sont les personnes physiques et les personnes morales, quel que soit leur statut juridique, qui répondent à la définition d'agriculteur actif au sens de l'article D. 614-1 du code rural et de la pêche maritime.

La définition de l'activité agricole et de l'agriculteur actif ainsi que leurs modalités d'appréciation sont précisées dans l'instruction technique relative aux conditions d'éligibilité du demandeur.

Les GAEC sont éligibles avec application du principe de transparence concernant les plafonds d'aide.

Cas particuliers

Les bénéficiaires suivants peuvent également être éligibles, lorsque cela est précisé dans le PSN et le modèle de notice de la mesure :

- pour les mesures de gestion des marais salants (MSL1 et 2) : les personnes physiques ou morales exerçant une activité de saliculture ;
- pour la mesure de gestion des roselières (ROSE) : les personnes physiques ou morales exploitant les roselières ;
- pour les mesures relatives à la protection des espèces (ESP1 à 4), à la préservation des milieux humides (MHU1 à 4), à l'ouverture des milieux (OUV1 et 2), pour la mesure relative aux surfaces herbagères et pastorales (PRA1) et la mesure relative à l'amélioration de la gestion des surfaces herbagères et pastorales par le pâturage (PRA3) : les personnes morales mettant à disposition d'exploitants des terres de manière indivise et les entités collectives.

Est qualifiée de « collective » toute utilisation de surface à plusieurs éleveurs, que les animaux soient ou non regroupés en un troupeau commun. Dans ces conditions, les groupements pastoraux sont éligibles ainsi que toutes les formes d'entités collectives juridiquement

constituées et dotées de la personnalité morale dès lors qu'elles gèrent en responsabilité directe des surfaces dont elles sont propriétaires ou locataires et qu'elles en organisent l'utilisation collective notamment par les troupeaux de leurs membres ou ayants droit.

À noter que pour les contrats de la programmation PAC 2014-2022 qui seraient encore en cours et les nouveaux contrats souscrits au titre de cette programmation, les conditions d'éligibilité qui s'appliquent sont celles du document cadre national (DCN), y compris pour le paiement des annuités 2025 et 2026.

b. Éligibilité des surfaces

Les surfaces éligibles (type de couvert, milieux, habitats) à chaque MAEC sont détaillées dans les modèles de cahiers des charges correspondants annexés à l'arrêté du ministre publié au Bulletin officiel.

Les codes bordures (BFS, BTA et BOR) ne sont pas éligibles aux MAEC ni aux aides AB.

De façon générale, les surfaces éligibles aux aides MAEC-Bio répondent aux mêmes règles d'admissibilité que pour les aides surfaces du 1^{er} pilier.

Ce principe fait toutefois l'objet de plusieurs exceptions.

- Cas des surfaces non agricoles, des surfaces agricoles répondant à une autre définition que celle du PSN et des éléments topographiques non admissibles

Lorsque cela est indiqué dans le PSN, des surfaces non agricoles ou d'autres types de surfaces agricoles que celles définies dans le PSN peuvent être éligibles aux MAEC. Il s'agit notamment :

- des roselières ;
- des marais salants ;
- des parcs d'élevage de monogastriques ;
- des infrastructures agro-écologiques déclarées en surfaces non agricoles ;
- des surfaces avec des cultures agricoles sous couvert forestier (DOM uniquement).

Les éléments éligibles sont détaillés dans les cahiers des charges des mesures correspondantes.

- Cas des prairies permanentes et surfaces herbacées temporaires

En ce qui concerne les prairies et pâturages permanents, le préfet de région a la possibilité de choisir entre deux options pour définir les surfaces admissibles.

Ces deux options sont les suivantes :

- Option 1 : les surfaces admissibles aux MAEC sont les surfaces corrigées par la règle du prorata ;
- Option 2 : les surfaces admissibles aux MAEC sont les surfaces graphiques des parcelles (sans application du prorata), déduction faite des parcelles relevant de la catégorie de prorata 80-100 % d'éléments non admissibles, sauf pour les mesures relatives à l'ouverture des milieux (OUV1 et 2) pour lesquelles cette dernière catégorie est éligible.

Ce choix est unique pour une région donnée et s'applique pour toute la période 2023-2027 (sans possibilité de modification en cours de programmation) et pour toutes les MAEC de la région. Il doit être clairement spécifié par arrêté préfectoral.

Remarque : quelle que soit l'option retenue dans l'arrêté préfectoral, le calcul des différents ratios nécessaires à la vérification de l'éligibilité du demandeur ou du respect du cahier des

charges de la MAEC (par exemple : calcul du taux de chargement) repose toujours sur la prise en compte des surfaces corrigées par la méthode du prorata.

En outre, les surfaces pastorales ligneuses sont considérées comme éligibles dans leur totalité même lorsque l'activité agricole minimale telle que définie pour les aides du 1^{er} pilier n'est pas respectée (notamment le taux de chargement).

c. Éligibilité des exploitations

Des critères d'éligibilité spécifiques aux différentes mesures peuvent s'appliquer aux exploitations (par exemple : taille de l'exploitation, type d'assolement, présence d'élevage). Ces règles sont précisées dans chaque modèle de notice.

III/ Critères d'entrée et vérification des règles de cumul (instruction avant engagement)

Ces deux volets doivent être vérifiés avant tout engagement comptable et juridique, en sus des critères d'éligibilité. Seuls les dossiers respectant ces critères pourront ensuite être engagés.

a. Critères d'entrée

Les critères d'entrée sont les conditions à remplir par le demandeur, par l'exploitation ou par les éléments concernés par une MAEC ou une aide à l'agriculture biologique, au moment de la première demande de l'aide. En cas de non-respect de ces critères, la mesure ne peut pas être souscrite. Dans ce cas, aucune sanction n'est appliquée au demandeur.

Ces critères sont nationaux et systématiquement précisés dans les notices nationales de chaque MAEC et de chaque mesure d'aide à l'agriculture biologique.

Il n'est pas possible, au niveau régional ou local, d'ajouter de nouveaux critères d'entrée dans les notices des mesures adaptées aux territoires. Cependant, certains critères d'entrée nationaux sont à préciser au niveau local. Il s'agit des critères ci-dessous :

- Surface maximale engageable pour la mesure « bien-être animal – élevages de monogastriques » ;
- Taux de chargement minimal moyen annuel pour plusieurs mesures à enjeu biodiversité ;
- Fourniture du diagnostic initial et ancienneté du document pour les mesures mises en œuvre dans les DOM.

Ces critères ne sont vérifiés que la première année et ne font plus l'objet de contrôle les campagnes suivantes. Ainsi, le non-respect de ces critères à partir de la 2^e année d'engagement n'entraîne ni la rupture du contrat ni l'application de sanctions.

Les règles générales qui suivent conditionnent l'accès des exploitations aux MAEC faisant l'objet d'un zonage :

- pour les MAEC localisées, seules les surfaces ou éléments disposant d'une partie dans le zonage du PAEC peuvent être engagées (cette partie est déterminée par la DRAAF et doit représenter au moins 1 are) ;
- pour être éligible à une MAEC système, une exploitation agricole doit avoir au moins une parcelle dans le PAEC au sein duquel la mesure est proposée ;

- dans le cas des MAEC systèmes, les exploitants doivent demander à engager au minimum 90 % [100 % pour les DOM] des surfaces éligibles de leur exploitation en première année.

b. Règles de cumuls

Avant tout engagement, la DDT(M)/DAAF doit vérifier que les règles de cumul avec d'autres dispositifs d'ores et déjà souscrits ou demandés par le bénéficiaire sont bien respectées.

De plus, si un exploitant demande plusieurs aides non cumulables lors d'une même campagne, ou s'il demande une aide non cumulable avec un ou des dispositif(s) déjà souscrit(s), la DDT(M)/DAAF respecte les priorisations définies ci-dessous. Si aucune priorisation n'est établie, la DDT(M)/DAAF contacte l'exploitant et l'invite à choisir l'aide/les aides à retenir.

Le tableau ci-après présente les règles de cumul entre les différents dispositifs pouvant être souscrits par un exploitant conformément aux dispositions du V de l'article D.641-6-6 du CRPM précisées par l'arrêté du 21/04/2023 relatifs aux aides MAEC-BIO. Se référer à l'annexe 2 pour le détail des cumuls entre MAEC et aides à l'AB.

<p>MAEC surfaciques 23-27 <u>entre elles</u></p>	<p>Les MAEC sont cumulables à l'échelle de l'exploitation et/ou à l'échelle de l'élément dans certains cas précisés dans les tableaux annexés à la présente instruction technique.</p> <p>Il convient de distinguer les cumuls de différentes mesures portant sur un même élément/surface et les cumuls à l'exploitation, qui portent sur des éléments différents au sein d'une même exploitation.</p> <p>Cumuls à l'exploitation :</p> <p>Ils sont possibles si les mesures ne concernent pas la même catégorie de culture (par exemple : une MAEC système visant les terres arables peut être cumulée sur une même exploitation avec une MAEC système visant les cultures pérennes).</p> <p>Dans le cas où les mesures concernent la même catégorie de culture (même en partie), le cumul à l'exploitation n'est pas possible sauf :</p> <ul style="list-style-type: none"> • pour la MAEC « Protection des espèces » (ESP1 à 4) qui est cumulable avec certaines mesures ; • pour certaines mesures localisées entre elles, qu'elles concernent la même catégorie de culture ou non dès lors qu'elles ne portent pas sur les mêmes éléments/surfaces. <p>Cumuls sur un même élément/surface :</p> <p>Le cumul de différentes MAEC sur un même élément/surface n'est pas possible, à l'exception des cas suivants qui répondent à des enjeux spécifiques :</p> <ul style="list-style-type: none"> • Possibilité de cumul des mesures « Entretien durable des infrastructures agro-écologiques » (IAE1 à 5) avec toutes les MAEC surfaciques et aides à l'agriculture biologique (hexagone et DOM) ;
---	--

	<ul style="list-style-type: none"> • Possibilité de cumul de la mesure « Protection des espèces » (ESP1 à 4) avec certaines mesures ; • Possibilité de cumul de la mesure PRA3 « Amélioration de la gestion des surfaces herbagères et pastorales par le pâturage » avec les mesures PRA1 « Surfaces herbagères et pastorales » et PRA2 « Systèmes herbagers et pastoraux ».
MAEC surfaciques 23-27 + Aides à l'AB 23-27	<p>À noter : les surfaces conduites suivant le cahier des charges de l'agriculture biologique ne bénéficiant pas d'une aide CAB (ou MAB pour les DOM) peuvent être engagées en MAEC.</p> <p>Cumuls à l'exploitation :</p> <p>Les MAEC localisées et la CAB peuvent être cumulées à l'exploitation si elles ne portent pas sur les mêmes éléments.</p> <p>En revanche, sur une même exploitation, il n'est pas possible de cumuler CAB et MAEC système en hexagone, à l'exception de la MAEC système pour les élevages d'herbivores (HBV 1 à 3) qui peut être cumulée avec la CAB dès lors qu'elle porte sur des surfaces en cultures pérennes (code VRG uniquement).</p> <p>Dans les DOM, à l'exception de la MAEC « petites exploitations hautement diversifiées », les cumuls à l'exploitation entre les MAEC et CAB sont possibles s'ils portent sur des types de culture différents.</p> <p>Cumuls sur un même élément/surface :</p> <p>Les surfaces bénéficiant de la CAB peuvent également être engagées dans 11 MAEC :</p> <ul style="list-style-type: none"> • Élevages de monogastriques (MONO) ; • Création de couverts d'intérêt faunistique et floristique (CIFI) ; • Protection des espèces (ESP1 à 4) ; • Entretien durable des infrastructures agroécologiques (IAE1 à 5). <p>L'ensemble des cumuls possibles entre les MAEC et les aides à l'AB est présenté dans l'annexe 2.</p>
MAEC surfaciques et aides à l'AB 23-27 + MAEC 23-27 gérées par les Régions (MAEC forfaitaires, API et PRM)	<p>Une exploitation ne peut pas cumuler une MAEC système surfacique ou une aide à la conversion avec une MAEC forfaitaire relevant de la responsabilité des Régions. En revanche, le cumul entre les MAEC localisées relatives à la protection des espèces (ESP1 à 4), à l'entretien des IAE (IAE1 à 5) et aux élevages de monogastriques (MONO) et une MAEC forfaitaire est possible.</p> <p>Les MAEC API et PRM du PSN peuvent être cumulées avec l'ensemble des MAEC surfaciques 2023-2027 (systèmes et localisées) et avec les aides à l'AB.</p>
MAEC et aide à l'AB + PSE	<p>Les MAEC surfaciques ainsi que les aides à l'AB ne peuvent pas être cumulées sur une même exploitation avec un PSE (paiement pour services environnementaux) financé avec des crédits publics. Un</p>

	exploitant engagé dans un PSE financé avec des crédits publics ne peut pas s'engager dans une MAEC ou une mesure d'aide à l'AB et réciproquement. Si un exploitant souhaite s'engager dans un tel PSE, il devra rompre son contrat MAEC-Bio et des sanctions pourront être appliquées.
MAEC + Aides à la reconversion et à la restructuration des vignobles (hexagone uniquement)	Il n'est pas possible d'engager en MAEC des surfaces bénéficiant de l'aide à la restructuration et à la reconversion des vignobles (intervention 58.01 du PSN).
MAEC surfaciques et aides à l'AB 23-27 + MAEC surfaciques et aides à l'AB 14-22	Certains engagements de 5 ans pris au cours de la programmation PAC 2014-2022 ne seront pas arrivés à échéance à la fin de la campagne 2022. En outre, il est possible de souscrire de nouveaux contrats d'un an relevant du RDR3 en 2023 et 2024. Il convient donc de définir des règles d'articulation entre ces contrats et les mesures du PSN proposées à la souscription. Ces dispositifs sont cumulables à l'échelle de l'exploitation et/ou à l'échelle de l'élément dans certains cas précisés dans les tableaux annexés à la présente instruction technique. En cas de demande portant à la fois sur des dispositifs RDR3 et RDR4, les demandes RDR3 sont à privilégier.
MAEC 23-27 + Écorégime (hexagone uniquement)	Il est toujours possible de cumuler une MAEC surfacique avec l'écorégime car les MAEC ont été construites de façon à ne pas induire de double financement (obligations différentes ou non rémunérées dans le cadre des MAEC). La seule exception porte sur le cumul de la MAEC Biodiversité – entretien des ligneux (IAE1) et du « bonus haies » de l'écorégime. Ces deux dispositifs ne sont pas cumulables dans la mesure où ils portent sur des obligations identiques d'entretien durable des haies. À noter qu'en dessous de 6 % d'IAE, un exploitant n'est pas éligible au bonus haie de l'écorégime. Il pourra dans cette situation bénéficier de la MAEC IAE1 sans risque de double financement. Si un exploitant engagé dans une MAEC IAE1 dépasse les 6 % d'IAE au cours de son engagement et souhaite bénéficier du bonus haie de l'écorégime, il sera mis fin à son contrat MAEC à sa demande, sans application de sanctions.
Aides à l'agriculture biologique + Écorégime (hexagone uniquement)	Il est possible de cumuler une mesure d'aide à l'agriculture biologique avec l'écorégime. Concernant le cas particulier d'un cumul entre une mesure d'aide à l'agriculture biologique et l'écorégime voie certification « agriculture biologique » : dans le cas où l'intégralité des surfaces de son exploitation fait l'objet d'un engagement dans une mesure d'aide à l'agriculture biologique (CAB et/ou MAB, qu'il s'agisse des dispositifs des programmations 2014-2022 ou 2023-2027), un agriculteur ne

	pourra pas bénéficier de l'écorégime par la voie certification « agriculture biologique ». Ce cumul est possible si l'engagement dans une mesure d'aide à l'AB porte sur une partie seulement des surfaces de l'exploitation (cf. instruction technique relative à l'écorégime).
MAEC-Bio 23-27 + POSEI (DOM uniquement)	Les cahiers des charges des dispositifs MAEC-Bio mis en œuvre dans les DOM ont été élaborés de façon à éviter les risques de double-financement avec le POSEI : - Les MAEC et aides à l'AB incitent les producteurs à s'engager dans des démarches agroenvironnementales en compensant les surcoûts et les manques à gagner induits par cet engagement ; - Les aides directes du programme POSEI visent à compenser les surcoûts liés à l'éloignement et à l'insularité des RUP. Le POSEI évoluant chaque année, les DAAF veillent, en concertation avec l'ODEADOM et le BAZDA, à écarter tout risque de double-financement.
Aides à l'AB + crédit d'impôt agriculture biologique	Le cumul avec le crédit d'impôt est possible sous réserve que la somme des aides perçues au titre des aides à l'AB et du crédit d'impôt n'excède pas 5 000 €/an. Pour le calcul du crédit d'impôt des GAEC, les montants sont multipliés par le nombre d'associés, dans la limite de 4. Le bénéfice du crédit d'impôt est par ailleurs subordonné au respect des règles relatives aux aides de <i>minimis</i> .

IV/ Critères budgétaires, engagement comptable et juridique

Un certain nombre de critères d'ordre budgétaire sont vérifiés avant l'engagement comptable :

- les éventuels critères de priorisation ;
- les plafonds budgétaires établis par les co-financeurs ;
- les planchers budgétaires établis au niveau national.

L'engagement juridique ne peut avoir lieu qu'une fois l'engagement comptable finalisé.

a. Critères de priorisation

Si une phase de priorisation des demandes est prévue par la CRAEC afin de respecter les enveloppes budgétaires consacrées aux MAEC, l'engagement comptable ne peut avoir lieu qu'après acceptation de la demande (ou d'une partie de la demande) au regard des critères de priorisation définis.

L'objectif de ces critères est de permettre de classer les dossiers de demandes d'aide par ordre de priorité afin de tenir compte des enveloppes budgétaires en faisant le lien avec les orientations stratégiques régionales en matière d'agroenvironnement définies par la CRAEC.

Ces critères sont validés au niveau régional par l'autorité de gestion (DRAAF/DAAF) après avis de la CRAEC. Ils peuvent être différents en fonction des territoires et des financeurs. Ils doivent figurer dans les notices MAEC adaptées aux PAEC et dans les notices de territoires, et sont obligatoirement non discriminatoires et établis sur des bases transparentes et équitables.

Une attention particulière doit être portée à leur facilité de mise en œuvre. L'ensemble des informations nécessaires à l'instruction de la priorisation des demandes doivent être facilement disponibles pour les services instructeurs.

Les critères de priorisation ne sont pas instrumentés dans ISIS. Ils doivent donc faire l'objet d'une procédure permettant de tracer l'instruction hors outil par les services instructeurs. À cet effet, il est recommandé d'établir une grille reposant sur un système de notation. Cela permet, lors de la phase d'instruction, d'attribuer une note à chaque dossier de demande d'aide en fonction des différents critères en vue de leur classement par ordre de priorité.

À titre d'exemple, la part des surfaces de l'exploitation présentes dans le PAEC peut constituer un critère de priorisation des dossiers.

À noter que les demandes d'engagement en CAB ne font l'objet d'aucune priorisation. Dans les DOM, les DAAF peuvent prioriser les demandes d'engagement en MAB

b. Modalités de plafonnement

Les plafonds correspondent au montant d'aide maximum pouvant être versé annuellement au bénéficiaire. Ils sont définis par les financeurs nationaux intervenant en contrepartie du FEADER ou en top-up et peuvent être discutés en CRAEC.

Les principaux types de plafonds communément retenus pour les MAEC sont les suivants :

- par bénéficiaire (identifié par un n° pacage) : la somme des crédits annuels dont peut bénéficier un demandeur pour l'ensemble des MAEC souscrites ne dépasse pas le plafond défini pour les crédits de ce cofinancier ;
- par mesure : le montant de crédits annuels auxquels peut prétendre un bénéficiaire pour un cofinancier national donné et pour une MAEC donnée ne dépasse pas le plafond défini par ce cofinancier pour la mesure concernée ;
- par territoire : la somme des crédits annuels pouvant être versés par un cofinancier national pour l'ensemble des MAEC souscrites par un demandeur au sein d'un même territoire est inférieure au plafond défini par ce cofinancier et pour ce territoire.

Les plafonds sont fixés par arrêté préfectoral au niveau régional. Si un plafond est défini à l'échelle de la mesure, il doit être mentionné dans la notice de cette mesure. Si un plafond à l'échelle du territoire ou du bénéficiaire est défini, il doit être mentionné dans la notice de territoire.

En cas de plafonnement par mesure ou par bénéficiaire, il est nécessaire, dans le cadre d'un échange contradictoire entre la DDT(M)/DAAF et l'exploitant, de sélectionner une partie seulement des parcelles faisant l'objet d'une demande d'aide, de sorte que le plafond de l'aide ne soit pas dépassé. Ainsi, pour les mesures systèmes, même si l'exploitant doit obligatoirement demander à engager au moins 90 % des surfaces éligibles de son exploitation en première année, le plafonnement à la mesure ou à l'exploitation peut amener à engager effectivement une surface inférieure à 90 % des surfaces éligibles, sans que cela porte atteinte à l'éligibilité de l'exploitant.

c. Règles relatives aux planchers

Pour un bénéficiaire donné, si le montant engagé en MAEC (ensemble des engagements MAEC) ou dans une mesure d'aide à l'AB ne permet pas d'atteindre une annuité de 300 € en première année, l'engagement dans la mesure n'est pas accepté. Ce montant plancher est vérifié en première année uniquement.

La vérification du plancher ne s'applique pas aux reprises d'engagement. De la même manière, le montant correspondant aux reprises d'engagement n'est pas pris en compte dans la vérification de l'atteinte du plancher en cas de nouvel engagement concomitant.

Les montants plancher sont les suivants :

- 300 € pour les aides à l'agriculture biologique (en hexagone, CAB 23-27 et MAB 14-22 ; dans les DOM, CAB et MAB) ;
- 300 € pour les MAEC surfaciques.

d. Précisions sur les modalités de calcul des planchers et des plafonds

- Modalités de détermination des plafonds et du plancher pour les GAEC

Pour les groupements agricoles d'exploitation en commun (GAEC) totaux, la transparence GAEC s'applique⁵ : le plafond à respecter est multiplié par le nombre d'associés répondant aux critères d'éligibilité. Cette règle ne s'applique pas pour le plancher.

Exemples :

Cas 1 : une EARL est engagée en année 1 dans une MAEC localisée avec un plafond de 5 000 €. En année 2, l'exploitation devient un GAEC avec deux associés. Dans l'hypothèse où le montant du plafond reste inchangé entre les deux années pour cette mesure (5 000 €) et que cette dernière est toujours ouverte à la souscription, de nouvelles surfaces peuvent être engagées, dans la limite de $5\,000 \times 2 = 10\,000$ €, déduction faite des montants engagés en année 1.

Cas 2 : situation inverse, soit un GAEC de deux associés engagé en année 1 dans une MAEC localisée avec un plafond de 5 000 €, soit pour le GAEC $5\,000 \times 2 = 10\,000$ €. En année 2, l'exploitation devient une EARL. Quel que soit le plafond retenu pour les années 2 et suivantes, les montants déjà engagés sont maintenus.

- Prise en compte des évènements de cession-reprise et de résiliation

Concernant l'application des plafonds, la logique générale est la suivante :

- Chaque année, le respect du plafond s'apprécie en prenant en compte les éléments déjà engagés (déduction faite des éventuelles résiliations et cessions pour la campagne considérée) et les éléments nouvellement demandés. Les éléments déjà engagés (continuité et/ou reprise) ne sont jamais remis en question, même si le plafond de l'année est dépassé ;

⁵ Décret n° 2023-334 du 3 mai 2023 relatif aux conditions d'accès des groupements agricoles d'exploitation en commun totaux aux aides de la politique agricole commune de la programmation débutant en 2023

- Il est recommandé de réaliser l'instruction des éléments déjà engagés avant d'estimer le montant qui reste disponible pour les éléments nouvellement demandés.

Exemples : pour une mesure donnée, le plafond défini au niveau régional est de 15 000 € pour l'année 1 et de 10 000 € pour l'année 2. Le montant unitaire de la mesure est de 100 €/ha.

Cas 1 : en première année, un exploitant engage des éléments dans la mesure à hauteur de 10 000 €. En année 2, cet exploitant résilie 2 ha, auxquels s'ajoutent 3 ha résiliés suite à l'instruction de la demande.

Les éléments restant engagés après instruction correspondent à un montant total de 9 500 €.

L'exploitant effectue par ailleurs une nouvelle demande d'engagement à hauteur de 30 ha supplémentaires dans cette même mesure.

500 € sont disponibles avant atteinte du plafond : la surface pouvant potentiellement faire l'objet d'un nouvel engagement en année 2 après application du plafond est ainsi de 5 ha.

Cas 2 : en première année, un exploitant A engage des éléments dans la mesure à hauteur de 15 000 €. En année 2, il reprend des éléments précédemment engagés par un agriculteur B pour 10 ha (1 000 €). Il effectue également une nouvelle demande pour 30 ha.

Tous les éléments déjà engagés sont confirmés (15 000 € engagés en année 1 par l'exploitant A, 1 000 € pour les éléments repris de l'exploitant B).

Le plafond est déjà dépassé, aucun nouvel élément ne peut donc être engagé.

Cas 3 : en première année, un exploitant engage des éléments dans la mesure à hauteur de 15 000 €. En année 2, il cède 60 ha à un autre exploitant, ce qui correspond à un montant total de 6 000 €. Il effectue par ailleurs une nouvelle demande pour 60 ha.

Le montant disponible avant atteinte du plafond en année 2 est de 1 000 € : la surface pouvant potentiellement faire l'objet d'un nouvel engagement en année 2 après application du plafond est ainsi de 10 ha.

e. Engagement comptable

L'engagement comptable est réalisé simultanément pour l'ensemble des financements, y compris ceux des agences de l'eau (l'instructeur en DDT(M)/DAAF valide un unique plan de financement par engagement, même si cela correspond implicitement à autant d'engagements comptables que d'enveloppes différentes mobilisées).

Pour calculer les montants annuels à engager sur les différentes enveloppes, un plan de financement (répartition des financements entre financeurs) est défini pour chaque mesure, conformément à la décision des financeurs suite à la CRAEC.

La procédure consistant pour les financeurs à émettre une décision globale concernant tous les bénéficiaires concernés sur un territoire et/ou une mesure donné(e) doit être privilégiée. Les demandes individuelles respectant les critères fixés et le cadre financier seront ainsi automatiquement acceptées.

f. Engagement juridique

L'engagement juridique correspond à l'acte au travers duquel le préfet du département et les autres financeurs éventuels entérinent la prise d'effet des engagements et obligations au 15 mai de la campagne considérée. Il engage les parties jusqu'au terme de l'engagement.

L'engagement juridique donne lieu à l'édition d'une décision juridique transmise à l'exploitant. Cette décision synthétise les principaux éléments juridiques de l'engagement. Il s'agit d'une décision d'acceptation par le préfet et les autres financeurs éventuels de l'engagement pris à une date donnée par l'exploitant et que celui-ci est tenu de respecter depuis cette date.

La décision juridique comporte obligatoirement une clause, appelée « clause de révision » prévue par l'article 70, point 7 du règlement (UE) n° 2021/2115. Elle indique notamment qu'en cas de modification en cours d'engagement des normes obligatoires ou des exigences minimales au-delà desquelles les engagements doivent aller, ceux-ci pourront être adaptés. Cette clause de révision s'applique également aux opérations qui se poursuivent après la fin de la période de programmation 2023-2027 afin de permettre leur adaptation au cadre réglementaire de la période de programmation suivante. Si cette adaptation n'est pas acceptée par le demandeur, ses engagements prendront fin sans demande de remboursement des paiements perçus ni application de pénalité.

V/ Vérification annuelle du respect des engagements

a. Renouvellement de la demande d'aide et reconnaissance d'erreur manifeste

Le titulaire d'un engagement MAEC ou d'une aide à l'agriculture biologique **est tenu de confirmer chaque année** qu'il continue de respecter ses engagements dans le cadre de sa déclaration PAC, en cochant la case correspondant à l'aide concernée et en s'assurant du dessin des éléments sur le RPG MAEC/BIO. Cette déclaration vaut demande annuelle de paiement.

En cas d'évolution de certains engagements, le bénéficiaire apporte les modifications nécessaires selon les modalités de déclaration en vigueur pour la campagne en cours. Le dépôt de cette confirmation annuelle dans le dossier PAC constitue **une obligation importante**, car il permet la réalisation des contrôles administratifs et la sélection éventuelle du dossier pour un contrôle sur place.

Remarque : de manière générale, si le contenu de la demande d'aide permet de résoudre sans aucun doute une incohérence manifeste au sein du dossier, l'erreur manifeste peut être reconnue.

À noter que la reconnaissance des erreurs manifestes s'appliquera a posteriori de la période de modification possible de la déclaration au cours de laquelle le droit à l'erreur s'applique.

Les erreurs manifestes pouvant être reconnues **après cette période** dans les cas de demande d'aide à l'AB sont présentées dans le tableau suivant.

Demande d'aide à l'AB dans l'onglet « Demande d'aide »	Parcelle déclarée conduite en bio dans le RPG	Parcelle faisant l'objet d'une demande d'aide à l'AB dans le RPG MAEC/BIO	Suites à donner après la période de modification possible dans le cadre du droit à l'erreur
Oui	Oui	Oui	Sans objet
Oui	Oui	Non	Il n'est pas possible de reconnaître l'erreur manifeste. Demander une aide à l'AB pour une ou plusieurs parcelle(s) est indispensable afin de pouvoir localiser les surfaces concernées par ces obligations. Il ne peut donc être considéré qu'il s'agit d'un cas d'erreur manifeste.
Oui	Non	Oui	Dans le cas où le dossier est complet et que les documents fournis confirment la conduite en AB des parcelles faisant l'objet d'une demande d'aide à l'AB, l'erreur manifeste peut être reconnue.
Oui	Non	Non	Il n'est pas possible de reconnaître l'erreur manifeste.
Non	Oui	Oui	Dans le cas où le dossier est complet et que les documents fournis confirment la conduite en AB des parcelles faisant l'objet d'une demande d'aide à l'AB et déclarées conduites en AB, l'erreur manifeste peut être reconnue.
Non	Oui	Non	Il n'est pas possible de reconnaître l'erreur manifeste.
Non	Non	Oui	Il n'est pas possible de reconnaître l'erreur manifeste.
Non	Non	Non	Il n'est pas possible de reconnaître l'erreur manifeste.

b. Respect des obligations

Une obligation correspond à une pratique agricole, une action ou une absence d'action que l'exploitant ayant souscrit une MAEC ou une mesure d'aide à l'agriculture biologique s'engage à respecter.

Contrairement aux critères d'entrée et d'éligibilité, une obligation ne conditionne pas l'accès à la mesure en première année. Le non-respect d'une obligation engendre une anomalie qui génère un écart. Suivant le niveau d'écart, le paiement est réduit et le cas échéant une sanction est appliquée (voir fiche 11).

Pour chaque obligation sont définis dans les cahiers des charges le ou les point(s) de contrôle correspondant(s), la période sur laquelle elle s'applique et le régime de sanction afférent.

c. Courriers de fin d'instruction

Deux courriers sont transmis au bénéficiaire engagé dans les dispositifs MAEC-Bio chaque campagne et sont disponibles dans leur espace telepac.

- Lettre de fin d'instruction

Ce document permet de présenter le résultat de l'instruction des demandes MAEC-Bio d'un dossier pour une campagne donnée. Il restitue le montant de la valorisation du dossier après prise en compte de l'ensemble des événements et des constats intervenus au titre de la

campagne considérée. Un document est édité par bénéficiaire et par campagne. Il est signé par la DDT(M)/DAAF, par délégation de l'organisme payeur, et précise les voies de recours.

- Courrier de mise à jour des engagements

Ce document est édité par campagne et par mesure, selon la même granulométrie que les décisions d'engagements. Plusieurs documents doivent donc être édités pour un bénéficiaire et pour une campagne lorsque ce dernier est engagé dans différentes mesures. Ce courrier notifie à l'exploitant la situation de ses engagements après prise en compte des événements définitifs intervenus sur la mesure considérée, que ce soit les événements diminuant la quantité engagée (cession, changement de mesure, résiliation, constat d'anomalie définitive) ou les événements augmentant la quantité engagée (nouvel engagement, changement de mesure, reprise). Ce courrier, modifiant la décision d'engagement, est signé par le préfet de département.

En complément, un courrier de rejet doit être notifié à un bénéficiaire pour lequel une demande de nouvel engagement dans une mesure a été rejetée en raison du non-respect d'un critère d'entrée, d'éligibilité ou de priorisation. Un modèle de courrier est mis à disposition. **Ce courrier ne peut pas être édité par l'outil d'instruction ISIS.**

VI/ Paiement annuel

La mise en paiement de chaque dossier individuel est possible dès lors que l'engagement juridique a été pris et l'instruction annuelle finalisée.

FICHE 8 – OBLIGATIONS DES CAHIERS DES CHARGES DES MAEC

I/ Généralités

En complément des conditions générales d'éligibilité décrites précédemment et du respect des exigences de la conditionnalité, tout demandeur qui s'engage en MAEC doit pendant toute la durée de son engagement :

- respecter le cahier des charges de la mesure souscrite sur l'ensemble des surfaces concernées ;
- maintenir les éléments engagés initialement ;
- signaler au service instructeur toute modification de la situation de son exploitation susceptible d'avoir une incidence sur le respect du cahier des charges de la mesure souscrite. En cas de force majeure, le bénéficiaire dispose d'un délai de 30 jours ouvrés à compter du jour où lui ou son ayant droit est en mesure de faire le signalement ;
- déposer un dossier PAC complet à la date limite de dépôt des déclarations PAC chaque année et fournir au service instructeur les documents prévus dans le cahier des charges de la mesure souscrite ;
- conserver l'ensemble des documents sur l'exploitation pendant toute la durée de l'engagement et pendant les quatre années suivant la fin de l'engagement ;
- permettre l'accès de son exploitation aux autorités en charge des contrôles et faciliter la réalisation de ces contrôles.

Le cahier des charges MAEC que doit respecter un bénéficiaire est celui en vigueur l'année où celui-ci s'engage dans la mesure concernée.

En cas d'aléa climatique avéré ou de tout autre évènement extérieur, imprévisible et irrésistible entraînant le non-respect de certaines obligations des cahiers des charges d'une mesure, une situation de force majeure pourra être reconnue et le bénéficiaire engagé ne sera pas sanctionné.

Cette fiche vient préciser la mise en œuvre de certaines obligations, notamment lorsqu'elles sont communes à plusieurs MAEC.

II/ Diagnostics, plans de gestion et formations

En complément de la présente instruction technique, des lignes directrices pour la réalisation des diagnostics, des plans de gestion et des formations sont jointes en annexe 3.

Le financement des diagnostics et des formations peut être pris en charge par les crédits État du programme 149. Des détails sur les modalités de financement figurent dans l'instruction technique animation MAEC-Bio.

a. Diagnostics et plans de gestion

Lorsqu'il est exigé dans le cahier des charges de la mesure souscrite, le diagnostic agro-écologique de l'exploitation du demandeur doit être transmis à la DDT(M)/DAAF au plus tard le 15 septembre de l'année de l'engagement.

Pour les mesures qui comportent une obligation de réalisation d'un plan de gestion, celui-ci doit également être transmis à la DDT(M)/DAAF au plus tard le 15 septembre de l'année de l'engagement. Le plan de gestion doit être signé par le bénéficiaire et par l'opérateur. Il doit obligatoirement être daté.

Les diagnostics et plans de gestion sont à réaliser par l'opérateur/animateur de la mesure. Ce dernier peut cependant, avec l'accord de la D(R)AAF, déléguer cette mission à une autre structure ou organisme compétent.

b. Formation et accompagnement des bénéficiaires

En hexagone, les cahiers des charges des mesures comportent tous une obligation de formation à réaliser au cours des 2 premières années de l'engagement. Ces formations doivent être dispensées par les opérateurs de PAEC ou par une autre structure, sur la base d'une liste préalablement validée par la DRAAF. Ces formations peuvent être individuelles ou collectives. Les journées de formation collective permettant des échanges de pratiques entre les agriculteurs sont à privilégier.

L'opérateur/animateur assure un point d'étape de suivi/d'accompagnement de chaque agriculteur engagé dans une MAEC au sein de son territoire à mi-parcours de l'engagement (à partir de la troisième année d'engagement). À noter que pour les MAEC pour lesquelles des réunions d'échange sont à prévoir régulièrement au cours de l'engagement, ce suivi pourra être effectué concomitamment.

Les formations ne sont pas nécessairement dédiées aux seuls agriculteurs engagés en MAEC d'un même territoire de PAEC : une journée de formation peut être ouverte aux agriculteurs engagés dans la même mesure sur un autre territoire sous réserve que les PAEC correspondant présentent des caractéristiques similaires pour l'enjeu en question ou que les engagements relèvent de la même MAEC ou du même enjeu.

De plus, des agriculteurs non engagés en MAEC sont susceptibles de bénéficier de ces mêmes formations – et inversement : une formation peut être validée même si elle ne cible pas spécifiquement les agriculteurs d'un territoire de PAEC donné ou engagés dans une MAEC donnée.

Si une formation est validée pour plusieurs MAEC et si un bénéficiaire est engagé sur plusieurs de ces MAEC, alors la participation une fois à cette formation permet de respecter les obligations de formation des MAEC en question dès lors que tous les enjeux des MAEC souscrites par l'agriculteur sont couverts par cette formation.

III/ Cahier d'enregistrement des pratiques

La tenue à jour du cahier d'enregistrement des pratiques constitue pour certaines MAEC une obligation du cahier des charges. Le cas échéant, le contenu minimal du cahier d'enregistrement est précisé dans le cahier des charges.

Ce cahier constitue une pièce indispensable au contrôle lorsqu'il apparaît comme une obligation du cahier des charges de la mesure. Il constitue un justificatif permettant de s'assurer du respect de certaines obligations. Dans les cas portant sur une absence de pratiques (absence de fertilisation par exemple), contrairement aux modalités prévues dans le cadre de

la programmation PAC 2014-2022, le cahier n'a pas à être renseigné : l'absence d'enregistrement de l'intervention est suffisante.

L'absence ou la non-teneur du cahier d'enregistrement pourra être retenue comme une non-conformité avec application du régime de sanction dans les cas où des enregistrements sont requis.

IV/ Effectifs animaux et chargement

Certains cahiers des charges MAEC comportent des obligations relatives aux effectifs animaux et/ou au taux de chargement/densité, notamment :

- le respect d'un minimum d'animaux/d'effectifs herbivores à l'échelle de l'exploitation ;
- le respect d'une plage d'effectifs herbivores pour les entités collectives ;
- le respect d'un taux de chargement minimum et/ou maximum dont les modalités de calcul varient selon les obligations ;
- le respect d'une densité instantanée sur les parcs.

Deux catégories d'animaux peuvent être prises en compte, il s'agit :

- des **herbivores** (ruminants et non ruminants) qui se nourrissent principalement de la partie végétative des plantes fourragères. Cette catégorie recouvre les bovins, les ovins, les caprins, les équidés (hors animaux de course), les lamas, les alpagas, les cerfs, les biches ainsi que les daims et daines ;
- des **monogastriques** qui sont principalement nourris avec des aliments concentrés. Cette catégorie recouvre les porcins, les volailles et les lapins.

a. Taux de conversion en UGB et période de référence

Les animaux pris en compte sont convertis en « Unités de Gros Bétail » (UGB), selon les taux de conversion définis dans la grille ci-dessous.

Pour les herbivores, les effectifs d'animaux présents sur l'exploitation peuvent varier au cours d'une campagne. Une période de référence est donc définie afin de déterminer quels animaux doivent être pris en compte. Cette période de référence est différente selon les espèces.

Herbivore (H) / Monogastrique (M)	Catégorie	Taux de conversion en UGB	Période de référence pour les herbivores
H	Bovins de plus de 2 ans	1	Moyenne calculée sur la campagne PAC précédente, soit les 12 mois précédant la date limite de dépôt de l'année N. Pour un nouvel éleveur bovin, il est possible de s'appuyer sur le nombre instantané des UGB présentes sur l'exploitation à la date limite de dépôt de la demande d'aides de la campagne considérée.
H	Bovins entre 6 mois et 2 ans	0,6	
H	Bovins de moins de 6 mois	0,4	

H	Équidés de plus de 6 mois	1	30 jours consécutifs incluant le 31 mars de l'année N. Le critère d'âge des animaux est vérifié au plus tard le 1 ^{er} jour des 30 jours incluant le 31 mars pendant lesquels ils sont présents sur l'exploitation. Pour les nouveaux installés après le 31 mars, les effectifs déclarés sont ceux qui sont présents à la date limite de dépôt de la demande d'aides de la campagne considérée.
H	Ovins et caprins de plus de 1 an et femelle ayant déjà mis bas	0,15	
H	Ovins et caprins de moins de 1 an	0	
H	Lamas de plus de 2 ans	0,45	
H	Alpagas de plus de 2 ans	0,30	
H	Cerfs et biches de plus de 2 ans	0,33	
H	Daims et daines de plus de 2 ans	0,17	
M	Truies reproductrices > 50 kg	0,5	
M	Autres porcins	0,3	
M	Poules pondeuses	0,014	
M	Autres volailles et lapins	0,03	

Les types d'animaux pris en compte (herbivores / monogastriques) sont systématiquement précisés dans les notices des mesures.

b. Calcul des taux de chargement et de la densité

- **Modalités de calcul**

Les taux de chargement et la densité à respecter sont systématiquement précisés dans les cahiers des charges des mesures concernées.

Selon les obligations des cahiers des charges MAEC, on distingue 5 modalités de calcul différentes, précisées ci-dessous.

Obligations	Modalités de calculs
Taux de chargement moyen annuel sur la surface fourragère de l'exploitation	Rapport entre (i) les UGB herbivores de l'exploitation et (ii) la surface fourragère. Les équivalences en UGB et les périodes de référence sont rappelées au point a) de la présente fiche.
Taux de chargement moyen annuel sur la surface en herbe à l'échelle de l'exploitation	Rapport entre (i) les UGB herbivores de l'exploitation et (ii) la surface en herbe de l'exploitation. Les équivalences en UGB et les périodes de référence sont rappelées au point a) de la présente fiche.
Taux de chargement moyen annuel à la parcelle	Rapport entre (i) la somme des UGB herbivores pâturant sur la parcelle, multipliée par le nombre de jours de pâturage et (ii) la surface de la parcelle engagée multipliée par la durée de la période de pâturage autorisée (ou 365 jours à défaut). Le calcul est effectué au moment du contrôle sur place sur la base d'un comptage des animaux et des éléments du registre d'élevage.
Taux de chargement instantané à la parcelle	Rapport entre (i) les UGB herbivores pâturant sur la parcelle et (ii) la surface de la parcelle engagée. Le calcul est effectué au moment du contrôle sur place sur la base d'un comptage des animaux et des éléments du registre d'élevage.

Densité instantanée	Rapport entre (i) le nombre instantané d'animaux monogastriques ayant accès aux surfaces des parcs engagés et (ii) la surface des parcs engagés. Le calcul est effectué au moment du contrôle sur place sur la base d'un comptage des animaux et des éléments du registre d'élevage.
---------------------	--

- **Surfaces prises en compte**

Pour le calcul des taux de chargement et de la densité, la surface retenue est la surface admissible après application du prorata.

En fonction de l'obligation à respecter, différentes surfaces sont prises en compte. Ces surfaces sont précisées dans les cahiers des charges des mesures concernées.

Les surfaces pastorales ligneuses peuvent être prises en compte, y compris si le critère relatif au taux de chargement minimum n'est pas respecté (la rétopolation n'est donc pas appliquée).

- **Prise en compte des animaux herbivores envoyés ou reçus en transhumance**

Pour les bovins, la BDNI prend en compte les mouvements des bovins transhumants situés dans des départements dits « de zone de montagne »⁶, ce zonage étant distinct des zones agricoles défavorisées défini dans le cadre de l'ICHN.

Dans les départements situés hors zone de montagne concernés par des mouvements de transhumance (notamment vers des marais, des cours d'eau asséchés, des prés salés, etc.), la BDNI ne prend pas en compte les mouvements de bovins envoyés en transhumance collective.

Il y a donc deux types de calcul du taux de chargement, selon le département de destination des UGB transhumantes :

Départements hors zone de montagne :

- UGB prises en compte = UGB bovins BDNI (la BDNI ne prend pas en compte les mouvements de bovins envoyés en transhumance collective) + UGB herbivores déclarées autres que bovins
- Surfaces prises en compte pour le calcul du taux de chargement = surfaces déclarées par le demandeur + surfaces en pâturage collectif déclarées par les entités collectives pour la part correspondante utilisée par le demandeur

Départements en zone de montagne :

- UGB prises en compte = UGB bovins BDNI + UGB herbivores déclarées autres que bovins – (UGB herbivores autres que bovins déclarées transhumantes x durée forfaitaire de transhumance du département de destination/365)
- Surfaces prises en compte pour le calcul du taux de chargement = surfaces déclarées par le demandeur. Les surfaces en pâturage collectif sont prises en compte seulement dans le cas où le demandeur est une entité collective.
- Pour le calcul du taux de chargement, la durée forfaitaire habituelle de transhumance (estivale ou hivernale) est fixée à l'échelle départementale par arrêté préfectoral (elle est utilisée pour différents dispositifs, ICHN notamment) et est en général unique pour

⁶ Liste des 52 départements dits de « zones de montagne » : 01, 02, 03, 04, 05, 06, 07, 08, 09, 10, 11, 12, 13, 15, 19, 2A, 2B, 21, 23, 25, 26, 30, 31, 32, 34, 38, 39, 42, 43, 46, 48, 54, 55, 57, 58, 63, 64, 65, 66, 67, 68, 69, 70, 71, 73, 74, 81, 82, 83, 84, 88, 90.

l'ensemble des herbivores autres que bovins. À titre exceptionnel, et afin de prendre en compte les disparités dans les pratiques traditionnelles de transhumance, plusieurs durées forfaitaires de transhumance peuvent, le cas échéant, être fixées par le préfet en fonction de critères objectifs (localisation des estives ou des exploitations du bas, etc.).

La durée forfaitaire de transhumance qui s'applique est celle du département de destination. Une seule durée forfaitaire est retenue par exploitation :

- Dans les cas de transhumance progressive, c'est-à-dire avec passage d'animaux d'une estive collective à une autre, qui interviendrait sur plusieurs départements ou dans un département ayant fixé plusieurs durées forfaitaires de transhumance, la durée forfaitaire correspondant à la première estive de destination s'applique ;
- Dans les cas de transhumance ayant lieu dans un département autre que le département du siège de l'exploitation « du bas » et ayant fixé plusieurs durées forfaitaires, les exploitants indiquent sur leur formulaire de déclaration de transhumance la durée forfaitaire à appliquer ; la DDT(M) du département du siège prendra l'attache de la DDT(M) du département de transhumance afin de confirmer cette durée forfaitaire lors de l'instruction ;
- Dans le cas où le troupeau est séparé sur plusieurs estives de départements différents ou à l'intérieur d'un département ayant fixé plusieurs durées forfaitaires de transhumance, la pratique de transhumance majoritaire (i.e. celle prévue pour l'estive principale de destination des animaux) est prise en compte pour fixer la durée forfaitaire de transhumance à appliquer. Les exploitants « du bas » indiquent sur leur formulaire de déclaration de transhumance la durée forfaitaire à appliquer ; la DDT(M) du département du siège prendra l'attache de la DDT(M) du département de transhumance afin de confirmer cette durée forfaitaire lors de l'instruction.

Dans le cas où l'arrêté préfectoral du département en question ne prévoit pas de durée forfaitaire pour la transhumance, cette transhumance ne pourra pas être prise en compte.

- **Entités collectives**

Pour les entités collectives, dans le cadre du respect du taux de chargement, il convient de tenir compte du temps de présence de l'ensemble des animaux sur les surfaces de l'entité collective en année N et donc reprendre les données du formulaire de déclaration de montée et descente d'estive qui permet de connaître le temps de présence des animaux sur l'estive. Pour les entités collectives situées dans les départements dits de montagne, les données relatives aux bovins (nombre de têtes et temps de présence en année N) sont disponibles dans la BDNI, les effectifs BDNI sont donc pris en compte.

Pour la vérification des effectifs animaux, l'ensemble des animaux détenus sont comptabilisés, sans tenir compte du temps de présence des animaux sur les surfaces des entités collectives.

- **Cas particuliers**

Dans certains cas particuliers, lorsque la situation de l'exploitation a évolué et que le nombre d'animaux calculé selon les modalités ci-dessus n'est plus représentatif, la DDT(M)/DAAF peut s'appuyer sur le nombre instantané des UGB présentes sur l'exploitation à la date limite du dépôt de la demande de la campagne en cours. Cela peut être justifié en cas de changement

important de la structure de l'exploitation (fusion d'exploitations, variation importante de surface fourragère, variation importante d'effectif, etc.).

V/ Indice de fréquence de traitement (IFT)

L'indice de fréquence de traitement (IFT) présent dans plusieurs cahiers des charges est un indicateur permettant de refléter l'intensité de l'utilisation des produits phytosanitaires. Des détails sur le fonctionnement de cet indicateur sont donnés en annexe 4.

VI/ Indicateurs de résultats pour les MAEC sur les surfaces herbagères et pastorales

Les cahiers des charges des mesures « Surfaces herbagères et pastorales » (PRA1) et « Systèmes herbagers et pastoraux » (PRA2) comportent l'obligation suivante :

« Respecter les indicateurs suivants (sélection des indicateurs pertinents selon le type de surface) :

- présence de plantes indicatrices de l'équilibre agro-écologique ;*
- respect du niveau de prélèvement par le pâturage ;*
- absence de dégradation du tapis herbacé ;*
- accessibilité du milieu et valorisation. »*

Selon la mesure, l'obligation porte sur les surfaces engagées ou sur les surfaces cibles uniquement lorsque cela est précisé dans le cahier des charges. En fonction de l'option retenue au niveau régional concernant les prairies et pâturages permanents, les surfaces considérées correspondent aux surfaces graphiques ou aux surfaces corrigées par la méthode du prorata.

En fonction des surfaces présentes sur le territoire, les indicateurs de résultat pertinents décrits ci-après sont retenus.

Indicateurs	Description
Plantes indicatrices de l'équilibre agro-écologique	Cet indicateur porte sur les prairies permanentes à flore diversifiée et sur certaines surfaces pastorales. Si cet indicateur est retenu, un minimum de 4 plantes indicatrices du bon état agro-écologique des surfaces doit être constaté sur chaque tiers de parcelle, parmi la liste de plantes définie localement. La liste des plantes indicatrices de l'équilibre agro-écologique est définie par l'opérateur local au niveau du PAEC et doit être validée par le Conservatoire botanique national (CBN).
Prélèvement par le pâturage	Cet indicateur porte sur les surfaces pastorales où la ressource herbacée est prédominante. L'obligation de résultat à vérifier sur ces milieux pâturés par les différents herbivores est la suivante : respect sur 80 % de la surface d'un niveau de prélèvement compris entre les classes 2 et 5 de la grille nationale d'évaluation (voir en annexe 5). Cette obligation vise à exclure les modes de gestion correspondant à des passages rapides du troupeau (sous-pâturage).
Absence de dégradation du tapis herbacé	Cet indicateur porte sur les surfaces pastorales (ressource herbacée ou ligneuse prédominante). Les obligations de résultat à vérifier sur ces milieux pâturés par les différents herbivores (hors parcs de nuit) sont les suivantes : <ul style="list-style-type: none"> • les plantes déchaussées ne doivent pas être observées sur plus de 5 % de la surface ; • les plantes indicatrices d'eutrophisation ne doivent pas être observées sur plus de 10 % de la surface.

	La liste des plantes indicatrices d'eutrophisation est définie par l'opérateur local au niveau du PAEC et doit être validée par le CBN.
Indicateurs témoignant de l'accessibilité du milieu et de sa valorisation pour l'alimentation du troupeau	<p>Cet indicateur porte sur les surfaces pastorales où la ressource ligneuse est prédominante. Sur ces milieux, doivent être observées :</p> <ul style="list-style-type: none"> • des traces de prélèvement sur la ressource (rejets, jeunes pousses, feuilles consommables des branches basses ou des autres ligneux consommables) sur 80 % de la surface, ce qui témoigne du fait que le milieu est pénétrable et qu'il est effectivement valorisé pour l'alimentation du troupeau ; • des traces de passage et de circulation (laine, poils, déjection) à préciser selon l'espèce au pâturage.

Afin de faciliter les contrôles sur place et d'accompagner la mise en œuvre des engagements, les indicateurs relatifs aux surfaces pastorales devront faire l'objet d'un référentiel régional. Celui-ci précise les définitions des éléments associées aux indicateurs (par exemple prairie permanente à flore diversifiée, liste de plantes), inclut des schémas explicatifs précisant les critères d'observation selon les milieux ou les espèces d'herbivores concernés. Ce référentiel est annexé aux cahiers des charges des mesures concernées. Concernant les plantes indicatrices, un guide d'identification comprenant un référentiel photographique sera établi par l'opérateur et annexé aux cahiers des charges des mesures concernées.

VII/ Dérogation à l'interdiction d'utilisation de produits phytosanitaires

Certains cahiers des charges des MAEC prévoient une interdiction d'utilisation de produits phytosanitaires. Toutefois, dans le cadre de la lutte contre les dangers sanitaires affectant la santé des végétaux et lorsque les autres méthodes de lutte se révèlent incompatibles avec la mesure souscrite, inefficaces ou trop coûteuses, des traitements localisés peuvent être autorisés. La possibilité d'une telle autorisation, qui conduit à déroger au cahier des charges des MAEC concernées, est accordée par la DRAAF sous réserve du respect des trois conditions suivantes :

- de l'existence d'un arrêté préfectoral de lutte contre les dangers sanitaires affectant les végétaux pris au titre des articles L. 201-4 et R. 201-5 du CRPM ;
- de l'accord de l'opérateur, en concertation avec les acteurs du territoire impliqués dans la gestion des plantes envahissantes ;
- de la fourniture d'éléments tangibles qui justifient que les autres méthodes se révèlent incompatibles avec la mesure souscrite, inefficaces ou trop coûteuses.

VIII/ IAE et jachères

Trois types d'exigence relatives aux IAE sont prévues dans les cahiers des charges de certaines MAEC (MAEC à enjeux eau et sol ; se référer à l'annexe 6) :

- exigence 1 : à partir de la 2^e année d'engagement, prévoir la bonne localisation des infrastructures agro-écologiques et jachères obligatoires dans le cadre de la BCAE 8 (3 ou 4 % selon le choix de l'exploitant). La bonne localisation est requise à hauteur du pourcentage de la BCAE ;
- exigence 2 : à partir de la 2^e année d'engagement, avoir V % de jachères mellifères parmi les terres arables, avec $V \geq 1$ % ;

- exigence 3: à partir de la 4^e année d'engagement, avoir W % de haies parmi les terres arables, avec $W \geq 0,2$ %.

Les exigences 2 et 3 sont respectées dans la mesure où V % de jachères mellifères et W % de haies sont présentes, y compris si la localisation ne correspond pas à celle préconisée dans le diagnostic. Les haies et jachères mellifères doivent répondre aux mêmes définitions que celles de la BCAE 8 pour être prises en compte, et ne sont pas obligatoirement prises en compte au titre de la BCAE 8.

Le diagnostic précise par le biais d'une cartographie ou d'une autre représentation graphique les zones de bonne localisation des IAE et des jachères. Ces zones sont identifiées de manière claire et opérationnelle pour l'agriculteur et sont distinguées en deux ensembles :

- les zones pertinentes en termes de limitation des transferts de pesticides et de matières fertilisantes vers les cours d'eau et les eaux souterraines ;
- les zones pertinentes en termes d'intérêt pour la biodiversité (continuité de la trame verte, etc.).

Le diagnostic n'assigne pas pour chaque localisation pertinente un type d'IAE ou de jachère à implanter, cela relevant uniquement du choix de l'exploitant. Les localisations pertinentes figurant dans le diagnostic peuvent représenter plus de 4 % de la surface en terre arable de l'exploitation. L'exigence 1 ne prévoit toutefois que l'implantation sur des localisations pertinentes des IAE et des jachères à hauteur du ratio de la BCAE 8, soit 3 ou 4 % des terres arables selon les cas.

Obligation		BCAE 8	Obligations MAEC Eau et Sol
Obligations quantitatives	% minimal d'IAE et jachères		Oui Plus de 4 % d'IAE et jachères sur la surface en terre arable <u>ou</u> Plus de 7 % d'IAE, jachères, cultures dérobées et plantes fixatrices d'azote sur la surface en terre arable dont 3 % d'IAE et jachères
	% minimal de jachères mellifères	Non	Oui V % défini par l'opérateur
	% minimal de haies	Non	Oui W % défini par l'opérateur
Obligations qualitatives	Réalisation d'un diagnostic	Non	Oui Le diagnostic précise les zones de bonne localisation des IAE et jachères
	Obligation de localisation pertinente des IAE	Non	Oui À partir de la 2 ^e année d'engagement, localisation pertinente imposée à hauteur du taux d'IAE BCAE 8 (3 ou 4 %) ; localisation pertinente non imposée pour les IAE au-delà du taux retenu pour la BCAE 8 (3 ou 4 %)

IX/ Pratiques de fertilisation

Les cahiers des charges des MAEC « Eau – Gestion de la fertilisation » et « Herbivores » (niveaux 2 et 3) prévoient une obligation de réalisation d'un bilan azoté prévisionnel. La méthodologie de calcul de ce bilan est présentée en annexe 7.

En outre,

- plusieurs MAEC prévoient, dans leur cahier des charges, une obligation de limitation de fertilisation azotée (MAEC « Eau – Gestion de la fertilisation » , « Protection des espèces », « Maintien de l'irrigation gravitaire traditionnelle – Ajustement de la pression par le pâturage », « Préservation des milieux humides » et le niveau 3 de la MAEC « Herbivores ») ;
- plusieurs MAEC à enjeu biodiversité peuvent prévoir une limitation de la fertilisation phosphore et potassium (MAEC « Protection des espèces », « Maintien de l'irrigation gravitaire traditionnelle – Ajustement de la pression par le pâturage » et « Préservation des milieux humides »).

Se référer à l'annexe 7 pour le détail des calculs de ces fertilisations (notamment les quantités et surfaces prises en compte).

FICHE 9 – SPÉCIFICITÉS DES CAHIERS DES CHARGES DES AIDES À L'AGRICULTURE BIOLOGIQUE

I/ Montants des aides à l'agriculture biologique

Les montants unitaires sont les suivants :

- en hexagone, pour l'aide à la conversion à l'agriculture biologique (CAB) :

Catégorie de culture	Montant unitaire CAB
Landes, estives et parcours associés à un atelier d'élevage	44 €/ha
Prairies (temporaires ou permanentes) associées à un atelier d'élevage	130 €/ha
<ul style="list-style-type: none"> - Cultures annuelles, - Légumineuses fourragères et mélanges composés d'au moins 50 % de légumineuses à l'implantation, - Surfaces en jachère (un seul paiement au cours des 5 ans d'engagement), - Semences de céréales, protéagineux et semences fourragères 	350 €/ha
Surfaces viticoles	350 €/ha
Plantes à parfum, aromatiques et médicinales (PPAM)	350 €/ha
Cultures légumières de plein champ et betterave sucrière	450 €/ha
Surfaces en maraîchage et en arboriculture, autres PPAM, semences potagères et semences de betteraves industrielles	900 €/ha

- dans les DOM pour l'aide au maintien et l'aide à la conversion :

Catégorie de culture	Montant unitaire CAB	Montant unitaire MAB
Canne à sucre	1 750 €/ha	1 215 €/ha
Banane export	2 668 €/ha	1 254 €/ha
Maraîchage, cultures vivrières, PPAM annuelles, ananas	4 542 €/ha	2 452 €/ha
Arboriculture, PPAM pérennes, banane créole	3 000 €/ha	2 000 €/ha
Prairies associées à un atelier d'élevage	486 €/ha	209 €/ha

II/ Durée d'engagement dans les mesures d'aides à l'agriculture biologique

En hexagone, les agriculteurs s'engagent pour 5 ans dans le dispositif d'aide à la conversion à l'agriculture biologique en 1^{re} ou 2^e année de conversion.

Dans les DOM, l'aide à la conversion (CAB) et l'aide au maintien (MAB) sont des dispositifs annuels. L'aide à la conversion peut être attribuée pendant 5 ans (5 engagements d'un an) sur des surfaces en conversion ou sur des surfaces certifiées depuis moins de 2 ou 3 ans selon la durée de conversion des cultures. L'aide au maintien peut être attribuée pendant 5 ans (5 engagements d'un an) sur des surfaces certifiées depuis plus de 3 ou 4 ans selon la durée de conversion des cultures.

III/ Précisions relatives aux modalités de paiement des aides en faveur de l'agriculture biologique en hexagone

À l'échelle de l'exploitation, le montant d'aides maximal qui pourra être versé annuellement pour chaque type d'opération est déterminé sur la base de l'assolement déclaré en première année d'engagement. Les années suivantes, compte tenu des rotations mises en œuvre au sein des parcelles engagées, le montant d'aide versé pourra éventuellement être ajusté en fonction des couverts implantés, mais ne pourra pas dépasser le montant d'aides maximal déterminé la première année. En première année d'engagement, l'agriculteur a donc une visibilité sur le montant d'aide maximal dont il pourra bénéficier chaque année pendant 5 ans.

Ainsi, en année 1, chaque élément engagé est valorisé à hauteur du niveau associé au couvert présent. Ce niveau correspond au niveau d'engagement. À partir de l'année 2, le niveau constaté sur chaque élément engagé constitue le niveau courant.

Au cours de l'engagement (année 2 et suivantes), les éléments engagés sont susceptibles d'être valorisés en deçà du niveau d'engagement, suivant la culture mise en place. Cela entraîne une « sous-valorisation » pour un élément donné.

À l'inverse, certains éléments engagés peuvent être valorisés à un niveau plus élevé que le niveau d'engagement, créant ainsi une « sur-valorisation » pour un élément donné.

Les sous-valorisations de certains éléments sont mobilisées pour compenser les sur-valorisations observées pour d'autres éléments.

Les modalités de calcul de la compensation sont présentées ci-dessous.

Dans une situation de sous-valorisation, est calculé un montant disponible (Md) égal à la différence entre le montant correspondant au niveau d'engagement (Mteng) et le montant correspondant au niveau courant (Mtcour), multipliée par la surface de l'élément engagé (S) :

$$Md = S \times (Mteng - Mtcour)$$

Lorsque, pour un autre élément, une situation de sur-valorisation est constatée, alors un besoin de compensation est identifié (Mb). Celui-ci est égal à la différence entre le montant correspondant au niveau courant (Mtcour) et le montant correspondant au niveau d'engagement (Mteng), multipliée par la surface de l'élément engagé (S) :

$$Mb = S \times (Mtcour - Mteng)$$

Plusieurs éléments peuvent être concernés par des sous- ou sur-valorisations. La somme des montants disponibles est $\sum Md$ et les besoins totaux de compensation correspondent à $\sum Mb$.

Lorsque les montants disponibles sont supérieurs aux besoins, les montants unitaires des éléments faisant l'objet d'une sur-valorisation peuvent être compensés de sorte que la rémunération est effectuée au niveau courant. Dans le cas contraire, les montants unitaires des éléments faisant l'objet d'une sur-valorisation ne sont compensés que partiellement.

Le calcul de la compensation est effectué comme suit :

- Le montant disponible pour la compensation (Mce) est plafonné au montant des besoins : $Mce = \min(\sum Md, \sum Mb)$;
- Est ensuite calculé, pour chaque élément faisant l'objet d'une sur-valorisation, le montant unitaire après compensation (Mue) auquel il sera valorisé. S_{tot} correspond à la somme des surfaces de tous ces éléments : $Mue = Mteng + (Mce/S_{tot})$

Ce mécanisme permet, pour les éléments faisant l'objet d'une sur-valorisation, d'apporter une rémunération plus proche du niveau courant ou égale à ce niveau.

IV/ Admissibilité des surfaces et critères d'entrée et d'éligibilité

a. Admissibilités des surfaces

Pour les surfaces engagées dans une mesure d'aide à l'agriculture biologique, les règles d'admissibilité du 1^{er} pilier s'appliquent (voir instructions techniques relatives aux dispositions transversales relatives aux régimes d'aides liées à la surface), à l'exception des surfaces pastorales ligneuses, chênaies et châtaigneraies, qui doivent répondre à la définition de surface agricole et être à la disposition de l'agriculteur (la règle du taux de chargement minimal ne s'applique pas pour ces surfaces).

b. Critères relatifs aux surfaces

- **Cultures éligibles**

Les correspondances entre les catégories de cultures à utiliser pour la déclaration PAC et les catégories de couvert retenues pour le versement des aides à l'agriculture biologique sont précisées dans les modèles de notice. Les surfaces déclarées en bordures dans la déclaration PAC (codes culture BFS, BTA, BOR) ne sont pas éligibles aux aides à l'agriculture biologique.

Les surfaces nécessaires à la circulation des engins agricoles (tournières) sont admissibles. Ces surfaces ne peuvent pas être engagées sans la parcelle adjacente.

Le maraîchage correspond à la production sur une campagne culturale (soit de septembre N-1 à septembre N ou sur l'année civile N) d'au moins deux cultures maraîchères sur un même élément engagé. La culture légumière de plein champ correspond à une culture annuelle de légumes.

En cas de déclaration de surfaces en semence, une copie du contrat de production avec une entreprise semencière ou d'une convention d'expérimentation le cas échéant doit être fournie. Ces éléments doivent être transmis au plus tard le 20 septembre de l'année de la demande.

- **Critères d'entrée relatifs aux surfaces conduites en agriculture biologique**

En première année, les conditions suivantes doivent être vérifiées pour que les parcelles puissent être engagées dans une mesure en faveur de l'agriculture biologique :

- Pour l'aide à la conversion en agriculture biologique en hexagone, les surfaces éligibles sont les parcelles en première ou deuxième année de conversion en AB et qui n'ont pas déjà bénéficié d'une aide à la conversion ou au maintien au cours des cinq années précédant la demande.
- Pour l'aide à la conversion en agriculture biologique dans les DOM, les surfaces éligibles sont :
 - les surfaces en conversion à l'agriculture biologique,
 - les surfaces certifiées en agriculture biologique depuis :
 - o moins de 3 ans pour ce qui concerne les cultures présentant une durée de conversion de 2 ans,
 - o moins de 2 ans pour ce qui concerne les cultures présentant une durée de conversion de 3 ans.
- Pour l'aide au maintien en agriculture biologique dans les DOM, les surfaces éligibles sont les parcelles certifiées en AB depuis plus de 3 ou 4 ans selon la durée de conversion des cultures.

Il n'est pas nécessaire que l'exploitation soit totalement engagée en agriculture biologique pour pouvoir bénéficier des aides.

Les parcelles doivent être déclarées avec un code culture éligible aux aides à l'agriculture biologique afin de pouvoir être engagées dans les mesures.

- **Critère d'entrée relatif aux surfaces en « prairies » ou « landes, estives, parcours »**

Pour les surfaces dans les catégories « prairies » ou « landes, estives, parcours », un taux minimal de chargement de 0,2 UGB par hectare doit être respecté. C'est un critère d'entrée qui conditionne l'engagement de ces surfaces dans un contrat d'aide à l'agriculture biologique.

V/ Exigences spécifiques des cahiers des charges des aides à l'agriculture biologique

a. Taux de chargement minimum pour les surfaces en prairies et landes, estives et parcours associés à un atelier d'élevage

En hexagone, à partir de la troisième année d'engagement dans la mesure d'aide à la conversion à l'agriculture biologique, un taux de chargement minimum de 0,2 UGB/ha est vérifié en tenant compte des animaux conduits en bio.

Ce taux est le rapport entre (i) le nombre d'animaux (en UGB) en conversion ou certifiés AB tel que figurant dans les documents justificatifs délivrés par l'organisme certificateur et (ii) le nombre d'hectares engagés dans les catégories « prairies associées à un atelier d'élevage » et/ou « landes, estives et parcours associés à un atelier d'élevage ». Le calcul prend en compte la totalité des animaux de l'exploitation, hormis les chevaux de loisir.

Les animaux pris en compte et leur équivalence en UGB sont présentés dans le tableau du point IV de la fiche 8.

Dans les DOM, pour les surfaces dans les catégories « prairies » ou « landes, estives, parcours », les animaux doivent être déclarés dans le formulaire effectif animaux.

b. Obligation spécifique aux surfaces en arboriculture conduites en agriculture biologique

Pour les surfaces en arboriculture engagées dans une mesure d'aide à la conversion à l'agriculture biologique, en hexagone, une densité minimale d'arbres par hectare doit être respectée pendant toute la durée du contrat. Afin de cibler les systèmes productifs exploités dans un but commercial, les densités minimales suivantes doivent être respectées :

- Vergers (hors vergers de fruits à coque et châtaigneraies) : 70 arbres/hectare
- Vergers de fruits à coque :
 - Noisetiers : 125 arbres/ha
 - Amandes, noix, pistaches : 50 arbres/ha
 - Caroubes : 30 arbres/ha
- Châtaigneraies : 50 arbres/ha ou justifier d'une production minimale de 800 kg/ha/an (sur présentation d'un contrat de vente lors du contrôle sur place).

VI/ Modalités d'instruction du respect du cahier des charges de l'agriculture biologique

À noter que l'attestation de productions animales devra toujours être fournie dans les dossiers PAC.

- **Respect du cahier des charges et vérification de la conduite en agriculture biologique des parcelles**

Pendant toute la durée du contrat, le cahier des charges de l'agriculture biologique doit être respecté sur l'ensemble des parcelles engagées. Cette obligation est vérifiée chaque année, à partir des informations transmises par l'organisme certificateur (OC).

Les modalités de contrôle à effectuer à partir des documents justificatifs fournis par les OC sont présentées ci-après.

- **Documents justificatifs délivrés par l'organisme certificateur**

Les organismes certificateurs délivrent des certificats de conformité au cahier des charges de l'agriculture biologique dont le contenu est encadré par l'article 35 du règlement (UE) n° 2018/848.

Les surfaces en conversion ou certifiées AB ainsi que le nombre d'animaux en cours de conversion ou convertis n'apparaissent pas sur le certificat de conformité de l'exploitant. Ceux-ci sont précisés sur un autre document appelé « attestation » (« attestation de production végétale » ou « attestation de productions animales »).

Les documents délivrés par l'organisme certificateur doivent contenir, *a minima* :

- le nom et l'adresse du demandeur,
- le nom et l'adresse de l'organisme de contrôle,
- les différentes productions de l'exploitation et leur statut (production biologique, produits en conversion avec la date de début de conversion, et production non biologique le cas échéant),
- la surfaces des parcelles correspondantes,
- la période de validité du document.

- **Date limite de transmission des pièces et contenu du dossier PAC**

Pour pouvoir bénéficier des aides AB, un dossier de demande d'aide doit être complet et conforme. Le caractère conforme du dossier est étudié uniquement s'il est réputé complet.

Un dossier de demande d'aide complet comporte les documents justificatifs suivants, qui sont délivrés par les organismes certificateurs :

1. certificat de conformité, hormis dans le cas des agriculteurs disposant de parcelles en première année de conversion,
2. attestation de productions animales et végétales,
3. attestation de début de conversion, le cas échéant.

Il est attendu que la période de validité des documents transmis au titre d'une campagne N couvre la date limite de dépôt des demandes d'aides. Ces documents peuvent éventuellement avoir été édités et émis par l'OC en année N-1 et refléter l'assolement du bénéficiaire de la campagne culturale précédente. Par exception, dans le cas où l'exploitant n'aurait pas fourni en campagne N les documents justificatifs couvrant la date de respect des engagements de cette campagne, ceux fournis lors de la campagne N-1 peuvent être réutilisés afin d'instruire la demande d'aide déposée au titre de la campagne N.

Ces documents doivent être transmis dans le cadre de la demande unique, via telepac, au plus tard à la date limite de dépôt fixée (ou dépôt tardif). Les agriculteurs dont les parcelles sont converties depuis moins de deux ans (parcelles en C1 ou C2) et qui sont dans l'impossibilité de fournir leurs documents justificatifs à la date limite de dépôt des dossiers doivent les transmettre au plus tard le 20 septembre de l'année de la demande.

Depuis l'entrée en vigueur au 1^{er} janvier 2022 du règlement (UE) n° 2018/848, le certificat de conformité ne peut comprendre qu'une période de validité débutant à la date du contrôle de l'organisme certificateur. Il n'est pas possible pour un OC de fournir un certificat à une date antérieure à celle du contrôle. Ainsi, pour les agriculteurs disposant uniquement de surfaces en première année de conversion, le respect du cahier des charges de l'agriculture biologique peut être examiné sur la base de l'attestation de productions végétales uniquement.

- **Période de validité des documents justificatifs**

Les documents délivrés par l'organisme certificateur et joints à la demande d'aide doivent permettre d'établir que les surfaces concernées respectent le règlement (UE) n° 2018/848 relatif à la production biologique à la date limite de dépôt des demandes d'aides de l'année de la demande : la période de validité des documents doit donc inclure cette date. Il n'est pas attendu que la période de validité couvre la totalité de la période comprise entre la date limite de dépôt des demandes d'aides de la campagne N et celle de la campagne N+1.

Le calendrier de contrôle des organismes certificateurs couvre l'ensemble de l'année civile. Pour nombre d'exploitants, il n'est donc pas possible de disposer à la date limite de dépôt des demandes d'aides de la campagne N des pièces justificatives correspondant à l'assolement de l'année N. Les certificats de conformité transmis par les organismes certificateurs ont généralement une période de validité supérieure à 12 mois.

- **Réalisation du contrôle de cohérence en contrôle administratif**

Le respect du cahier des charges de l'agriculture biologique sur l'ensemble des éléments engagés dans la mesure est vérifié en contrôle administratif sur la base des documents justificatifs délivrés par l'organisme certificateur.

L'attestation doit permettre de valider les surfaces par niveau d'engagement. Le contrôle administratif consiste à effectuer une vérification de la cohérence entre les surfaces engagées dans la mesure et les surfaces indiquées sur l'attestation délivrée par l'OC. Ce contrôle consiste en une vérification de la cohérence par niveau d'engagement entre les surfaces déterminées dans le dossier PAC et les éléments surfaciques attestés par l'OC. Un contrôle est donc effectué en comparant la somme des surfaces certifiées ou en conversion par niveau d'engagement sur les documents de l'OC avec les surfaces engagées (ou demandées à l'engagement) dans une mesure d'aide à l'agriculture biologique.

Au cours de l'instruction, si le contrôle réalisé sur la base des documents justificatifs de l'année N-1 fait apparaître des écarts entre les surfaces faisant l'objet d'une demande d'aide et les surfaces de l'attestation, la DDT(M)/DAAF peut demander à l'exploitant de fournir des documents justificatifs actualisés pour l'année N.

Si les documents complémentaires fournis ne permettent pas de valider le caractère bio des surfaces à l'issue d'une procédure contradictoire :

- en première année d'engagement, la demande est rejetée,
- pour les engagements en cours, l'aide n'est pas versée.

Le même raisonnement s'applique pour valider le nombre d'animaux convertis ou en cours de conversion.

Il peut exister des incohérences entre les libellés des surfaces en herbe de l'attestation et celles déclarées à la PAC. Dans ce cas, la cohérence doit être vérifiée à l'échelle globale du compartiment « surfaces en herbe ».

Pour chaque niveau d'engagement, le minimum entre les surfaces de la déclaration PAC et les surfaces attestées comme conduites en bio par l'organisme certificateur sera retenu, de même pour les effectifs animaux.

- **Simplification pour les exploitations entièrement conduites en agriculture biologique**

À partir de la campagne 2023, les modalités de dépôt des demandes d'aides et d'instruction des dossiers pour les exploitations intégralement certifiées AB sont simplifiées. Ces exploitations (dénommées ci-après 100 % AB) sont exemptées de la fourniture de documents justificatifs (certificat et attestation).

Les exploitations entièrement conduites en agriculture biologique sont des exploitations dont la totalité des surfaces est certifiée en agriculture biologique, ainsi que cela est établi par un organisme certificateur. Ainsi, les exploitations comportant des surfaces en 1^{re} année de conversion (C1), 2^e année de conversion (C2) ou en conventionnel ne sont pas des exploitations 100 % AB, elles ne peuvent donc pas bénéficier de cette simplification et doivent fournir les documents justificatifs.

À noter qu'en cas d'engagement sur des surfaces en « prairies » ou « landes, estives, parcours », la vérification du respect du taux de chargement en animaux bio prévu en 3^e année d'engagement s'effectue sur la base de l'attestation de productions animales fournie par l'OC et jointe au dossier PAC.

L'instruction des dossiers de demande d'aides des exploitations 100 % AB s'effectue sur la base de la liste des exploitations totalement certifiées à la date limite de dépôt des dossiers de demande d'aides fournie par les organismes certificateurs avant le 30 juin de l'année N. Cette liste est transmise par l'ASP aux DDT(M)/DAAF. La procédure d'instruction à suivre est décrite ci-après :

1. En premier lieu, il convient de vérifier que le bénéficiaire a déclaré la totalité de ses surfaces comme étant conduites en agriculture biologique dans son dossier PAC ;
2. Ensuite, lors de l'instruction, dans le cas où le bénéficiaire déclare toutes ses parcelles à la PAC en agriculture biologique, la DDT(M)/DAAF vérifie qu'il appartient à la liste des exploitations 100 % AB certifiées à la date limite de dépôt des dossiers fournie par les OC. Si ce n'est pas le cas, les modalités de contrôle classiques s'appliquent. Si le bénéficiaire figure dans la liste, il convient de comparer la surface admissible totale déclarée dans le dossier PAC et la surface totale certifiée par l'OC :
 - a. dans le cas où ces deux surfaces sont égales ou si leur comparaison aboutit à un écart inférieur à 2 % et à 2 ha, la conduite en AB est validée pour l'ensemble des parcelles, sans qu'il soit nécessaire d'opérer une vérification selon les modalités habituelles (vérification par niveau d'engagement). Un contrôle de cohérence pourra éventuellement être effectué à partir du certificat.
 - b. si les deux surfaces sont sensiblement différentes (plus de 2 % ou plus de 2 ha), l'instruction se déroule suivant les modalités habituelles. Dans ce cas, une attestation établie par l'OC devra être demandée à l'exploitant. Les documents produits dans le cadre de cet échange peuvent avoir une date d'édition postérieure à la date limite de dépôt des demandes d'aide de l'année, mais doivent comprendre cette date dans leur période de validité. Si les documents complémentaires ne permettent pas de conclure au caractère bio des surfaces engagées à l'issue d'une procédure contradictoire, l'aide n'est pas versée.

Pour la comparaison évoquée au point a, il convient de ne pas prendre en compte les éventuelles surfaces déclarées avec des codes de la catégorie relative aux surfaces non admissibles aux aides du 1^{er} pilier de la notice telepac « cultures et précisions » ainsi que les codes SBO, GRA, CAR avec la précision 003, JNO, TCR et les codes bordure (BFS, BOR, BTA).

- **Instruction du caractère bio des surfaces faisant l'objet d'une demande d'aide à l'AB à partir des données issues de l'outil numérique Cartobio**

L'outil numérique Cartobio est un support graphique qui permet aux exploitants en agriculture biologique de renseigner leurs surfaces en bio. L'organisme certificateur peut ensuite valider le caractère bio des parcelles lors de son contrôle annuel grâce à l'outil Cartobio. La vérification de la conduite en bio des parcelles pourra donc s'appuyer sur les données de Cartobio, ce qui constitue une amélioration par rapport à la programmation précédente compte tenu des

possibilités de croisements graphiques entre surfaces déclarées à la PAC et surfaces attestées comme conduites en bio par les OC.

À partir de la campagne 2023, une couche graphique de Cartobio reflétant les surfaces en bio telles qu'attestées par les OC pour les audits qui auraient été mis en œuvre via Cartobio en 2023 sera mise à disposition des DDT(M). Pour les exploitations pour lesquelles les données seraient disponibles, l'instruction sera réalisée sur la base des informations de Cartobio.

L'année 2023 est une année de test et d'appropriation progressive de Cartobio par les OC. Ainsi, il a été confirmé que la fourniture des documents justificatifs restait obligatoire au titre de la campagne PAC 2023, afin de pouvoir réaliser l'instruction suivant les modalités habituelles si besoin.

Pour les campagnes suivantes, il est attendu une généralisation de l'utilisation de Cartobio par les OC. Ainsi, il ne sera pas nécessaire de fournir les documents justificatifs papier (attestation de productions végétales et certificat) dans le dossier PAC. L'instruction sera uniquement réalisée sur la base des données graphiques de Cartobio.

Pour rappel : l'attestation de productions animales devra toujours être fournie dans les dossiers PAC.

Les modalités d'instruction des demandes d'aides à l'AB à partir des données de Cartobio seront précisées dans un mode opératoire diffusé par l'ASP.

- **Prise en compte des déclassements**

Les suspensions ou retraits d'habilitation/certification par l'organisme certificateur entraînent le non-respect du cahier des charges pour la campagne considérée. Un déclassement de parcelle entraîne également le non-respect du cahier des charges pour la campagne considérée et pour la parcelle considérée. Dans les cas de déclassement de production, les organismes certificateurs peuvent constater ou non le déclassement de la parcelle afférente. Ainsi, un déclassement de la production peut être compatible avec le maintien de l'aide à l'AB sur une parcelle.

- **Documents justificatifs à prendre en compte en cas de cession-reprise**

En cas de cession-reprise, la prise en compte des documents justificatifs au nom du cédant, lorsque le repreneur n'a pas encore à disposition les documents justificatifs à son nom, est autorisée sous certaines conditions, présentées ci-dessous.

Les documents délivrés par l'OC et joints à la demande d'aide à l'AB doivent permettre d'établir que les surfaces concernées respectent le règlement (UE) n° 2018/848 relatif à la production biologique à la date limite de dépôt des demandes d'aides : la période de validité des documents doit donc inclure cette date. Dans les cas de cession-reprise, si le contrôle des surfaces reprises n'a pas été effectué par l'OC avant la période de télédéclaration des aides, le repreneur ne dispose pas des documents justificatifs délivrés par l'OC, à son nom, pour l'année considérée avec une période de validité couvrant la date limite de dépôt des demandes d'aide.

Afin de tenir compte de cette difficulté, il est possible de recourir aux documents justificatifs établis au nom du cédant pour instruire la demande d'aide du repreneur dans les cas de cession-reprise portant sur tout ou partie de surfaces faisant l'objet d'un engagement dans une

mesure d'aide à l'AB, sous réserve d'une instruction administrative qui permette de vérifier les conditions suivantes :

1. La période de validité des documents justificatifs (certificats et attestations) du cédant couvre la date limite de dépôt de l'année N.
2. Dans le cadre de l'instruction, moyennant le cas échéant la demande de documents complémentaires, il convient de s'assurer de la bonne localisation des parcelles reprises et de la poursuite de la conduite en bio de ces parcelles.

FICHE 10 – SUIVI PLURIANNUEL DES ENGAGEMENTS MAEC ET BIO

I/ Évolution et modification des engagements

a. Évènements relatifs à un élément engagé

Après un engagement initial, un élément peut relever d'une des situations suivantes :

- **Continuité** : il s'agit du cas où l'engagement est poursuivi par le même exploitant ;
- **Cession** : il s'agit du cas où un élément porteur d'un engagement est transféré à un autre exploitant, qui reprend l'engagement associé à cet élément ;
- **Reprise** : il s'agit de la reprise d'un élément porteur d'un engagement, initialement souscrit par un autre bénéficiaire (identifié par un n° pacage différent) ;
- **Résiliation simple** : il s'agit des cas où l'élément porteur d'un engagement n'est plus demandé à l'aide par l'exploitant. Dans le cas général, les résiliations simples sont traitées comme des anomalies définitives, totales et d'importance égale à 1 ;
- **Résiliation autorisée** : il s'agit des situations où le bénéficiaire fournit des éléments objectifs justifiant de son incapacité à poursuivre son contrat (par exemple : départ à la retraite), des cas de force majeure, des situations de transfert de terre sans reprise d'engagement (il n'est pas nécessaire de s'assurer du devenir de la parcelle : le repreneur peut ne pas exercer une activité agricole en général, ou en particulier sur cette parcelle), et des cas où l'exploitant demande à bénéficier d'une autre mesure (cf. point II).

Ces différents évènements sont positionnés automatiquement dans ISIS en croisant les déclarations N-1 et N et doivent faire l'objet d'une instruction par les DDT(M)/DAAF selon les modalités décrites dans les modes opératoires afférents.

Les cas de basculements autorisés (cf. point II) se traduisent par des résiliations suivies de nouveaux engagements.

b. Précisions sur les transferts de terres et les cessions

À partir de la 2^e année d'engagement, le bénéficiaire peut ne plus déclarer des surfaces pour lesquelles il avait souscrit des engagements.

On distingue les cas suivants :

1. La surface concernée est comprise au sein d'un îlot déclaré à la PAC par un autre exploitant, identifié par un n° pacage différent de celui du bénéficiaire initial, qu'il ait ou non un lien avec ce dernier. Si les engagements sont repris par un exploitant différent, un évènement de **cession** se positionne pour le bénéficiaire initial et un évènement de **reprise** se positionne pour le nouveau bénéficiaire. Si ce dernier ne reprend pas les engagements, un évènement de **résiliation autorisée** (voir ci-dessus) est positionné pour le bénéficiaire initial ;
2. La surface concernée n'est pas comprise dans un îlot déclaré à la PAC par un autre exploitant (n° pacage différent de celui du bénéficiaire initial). Dans ce cas, une phase contradictoire doit s'ouvrir avec le bénéficiaire initial. Ce dernier est alors invité à

présenter à la DDT(M)/DAAF les pièces permettant de justifier la fin de la maîtrise de la surface concernée par l'engagement :

- Pour les exploitants non propriétaires de la parcelle : acte notifiant la résiliation du bail ou de la mise à disposition ;
- Pour les exploitants propriétaires : copie de l'acte de vente des terres, attestation notariée précisant l'identité des parties, les références cadastrales et surfaces des terres cédées et la date d'effet de la vente, ou acte prouvant la mise à disposition des surfaces à une tierce personne.

Si le bénéficiaire initial apporte les éléments permettant de justifier la fin de maîtrise de la surface, il s'agit d'un évènement de **résiliation autorisée**. Dans le cas contraire (notamment dans le cas où il abandonne l'exploitation de ses terres sans justification objective), il s'agit d'un évènement de **résiliation simple**, avec application du régime de sanction.

Lorsqu'une cession d'engagement intervient à compter du lendemain de la date limite de dépôt des déclarations PAC fixée pour une campagne N, la date d'effet de la cession est établie à la date limite de dépôt des déclarations de la campagne PAC suivante (N+1).

Aussi, sauf cas de force majeure, si l'agriculteur cède ses parcelles en cours de campagne, il reste responsable de ses engagements au titre de la campagne N et doit respecter les obligations afférentes jusqu'à leur terme (pouvant aller jusqu'au 14 mai de l'année suivante pour certaines obligations). Dans le cas où le cédant estime qu'il n'est pas en mesure de garantir le respect de certaines obligations, il doit en informer la DDT(M)/DAAF selon les modalités de la déclaration spontanée explicitées dans la fiche 11. Le régime de sanction est susceptible de s'appliquer.

Le repreneur est quant à lui responsable de toutes les obligations afférentes à la campagne N+1. Le repreneur doit également être en mesure de fournir tous les justificatifs permettant de vérifier le respect des obligations de l'ensemble du cahier des charges depuis le début de l'engagement.

Le cédant doit dans tous les cas conserver les documents justificatifs (cahiers d'enregistrement, factures...) et transmettre au repreneur une copie de ces documents.

Quelle que soit la mesure concernée, la reprise des engagements n'est effective que si le repreneur respecte les règles d'éligibilité prévues dans les cahiers des charges, et **que cette mesure est cumulable avec ses engagements déjà en cours (s'il en a)**. En revanche, les critères d'entrée ne sont pas à vérifier pour le repreneur. Si le repreneur n'est pas éligible ou si le cumul n'est pas autorisé, le transfert d'engagement n'est pas effectif et ce dernier est considéré rompu. Dans ce cas, et selon les règles décrites ci-dessus, les engagements du cédant font alors l'objet d'une résiliation autorisée.

Cas des cessions/reprises d'engagements relevant du DCN à partir de 2023

Les cessions/reprises d'engagements relevant du DCN (contractualisation jusqu'à la campagne 2022 incluse) sont possibles et les règles de la programmation 2023-2027 décrites ci-dessus s'appliquent. En cas d'incompatibilité entre la reprise d'engagements relevant du DCN et la contractualisation d'engagements relevant du PSN, ces derniers sont prioritaires.

Règles de reprise pour les MAEC systèmes

Trois cas de figure sont recevables pour les reprises de MAEC systèmes :

- Cas 1 « cession suivie d'une reprise totale » : le repreneur, qui n'était pas engagé auparavant en mesure système, reprend la totalité des surfaces engagées de la mesure système du cédant.
- Cas 2 « cession suivie d'une reprise partielle » : le repreneur, qui n'était pas engagé auparavant en mesure système, reprend une partie des surfaces engagées de la mesure système du cédant.
- Cas 3 « cession suivie d'une reprise partielle ou totale par un repreneur déjà engagé en MAEC système » : la mesure du cédant doit être strictement la même que celle du repreneur (même région, même PAEC, même code, et même année d'engagement). Dans ce cas, les surfaces précédemment et nouvellement engagées du repreneur appartiennent à une seule et même mesure à compter de la date de reprise. Si la MAEC système est la mesure PRA2, l'exploitant déclare le cas échéant de nouvelles parcelles avec l'attribut « surface cible » afin de pouvoir respecter le taux de surfaces cibles.

Les MAEC systèmes portant sur un même regroupement de cultures ne sont pas cumulables à l'échelle d'une exploitation. Ainsi, aucune reprise n'est autorisée dans les cas suivants :

- le repreneur est déjà engagé dans une MAEC système sur les mêmes surfaces éligibles, avec un code mesure différent et/ou une année d'engagement différente de la MAEC du cédant ;
- le repreneur a déjà des engagements MAEC localisés ou bio avec cumuls interdits avec la MAEC cédée à l'échelle de l'exploitation.

II/ Changement de mesure et règles d'autorisation de basculement

a. Basculement des MAEC relevant du PSN vers une mesure d'aide à la conversion à l'agriculture biologique ou une autre MAEC relevant du PSN

Le basculement d'une MAEC vers une mesure d'aide à la conversion à l'agriculture biologique sera possible en cours d'engagement, sauf pour les MAEC à enjeu biodiversité (uniquement ouvertes en hexagone). Si le basculement est autorisé, le contrat MAEC est rompu (il s'agit d'un cas de résiliation autorisée). Tout engagement résultant d'un basculement est obligatoirement d'une durée de 5 ans.

En revanche, le basculement d'une MAEC vers une autre en cours d'engagement ne sera pas autorisé, y compris entre niveaux d'une même mesure.

Exemple :

Un exploitant engagé en MAEC Eau – Réduction des pesticides en 2023 demande en 2024 à bénéficier de l'aide à la conversion à l'agriculture biologique (CAB) pour toutes les surfaces engagées en mesure système. Son engagement en MAEC prend fin sans pénalité ni demande de remboursement sur les éléments concernés. Son engagement en CAB sur ces mêmes éléments commence pour une durée de 5 ans. En cas de rupture des engagements sur une partie des surfaces engagées en MAEC sans réengagement en CAB, les engagements en MAEC sont rompus pour ces surfaces et le régime de sanction s'applique.

b. Basculement des MAEC relevant du DCN vers une mesure d'aide à la conversion à l'agriculture biologique

En cours d'engagement, toutes les mesures peuvent faire l'objet d'un basculement vers une mesure d'aide à la conversion à l'agriculture biologique. Dans ce cas, le contrat MAEC est rompu (il s'agit d'un cas de résiliation autorisée). Tout engagement résultant d'un basculement est obligatoirement d'une durée de 5 ans.

c. Cas des MAEC relevant du DCN vers des MAEC relevant du PSN

Les basculements entre un contrat MAEC 2014-2022 et une MAEC relevant de la programmation 2023-2027 ne sont pas autorisés. Ainsi, le régime de sanctions s'applique dans le cas où un exploitant demande à mettre fin à son contrat MAEC 2014-2022 en cours afin de s'engager dans une MAEC 2023-2027. Dans tous les cas, la priorité sera donnée à la continuité dans les mesures RDR3.

La date d'effet des changements de mesure est toujours la date correspondant à la date limite de dépôts des déclarations PAC de la campagne en cours.

III/ Évolution de la quantité engagée pour les aides en faveur de l'AB, MAEC localisées et MAEC systèmes

La surface admissible d'une surface graphique engagée peut varier au cours de l'engagement à la hausse ou à la baisse, selon les proratas ZDH et les ajouts/suppressions/modifications des SNA. La surface payée annuellement est le minimum entre la surface engagée initiale (déduction faite des éventuelles résiliations) et la surface éligible pour la campagne concernée. Le calcul de cette surface s'établit élément engagé par élément engagé.

La surface payée est donc toujours inférieure ou égale à la surface engagée en première année, même en cas d'augmentation de la surface éligible (dessin par l'exploitant d'un objet plus grand et/ou diminution ou suppression des SNA non admissibles et/ou ZDH avec un prorata inférieur à la première année).

En cas de constats d'anomalies localisées et de changements de proratas ZDH, les écarts peuvent se compenser, mais sans jamais dépasser la surface retenue en première année.

Exemple :

*Élément engagé en première année avec une surface graphique de 10 ha et une ZDH 30-50 %.
Surface éligible retenue en première année = $10 \times 60 \% = 6 \text{ ha}$.*

En 3^e année, à la suite d'un contrôle sur place, une SNA est constatée à hauteur de 13 ares et une anomalie localisée définitive est constatée à hauteur de 18 ares. Par ailleurs, la ZDH est désormais de 10-30 %.

Surface admissible 3^e année = $(10 - 0,13 - 0,18) \times 80 \% = 7,75 \text{ ha}$, plafonnés à 6 ha.

La SNA de 13 ares et le constat d'anomalie de 18 ares, sauf cas de force majeure ou de circonstance exceptionnelle, entraînent une résiliation sur les surfaces concernées.

Conséquences de l'évolution de la ZDH sur les quantités engagées

En cas d'augmentation de la part des éléments naturels non admissibles, la diminution de la surface éligible peut entraîner une diminution de la surface engagée. Cette évolution de la zone de densité homogène (ZDH) ne se traduit pas par des résiliations, sauf dans le cas où, pour un

élément engagé, la surface admissible atteint 0 ha (soit avec une ZDH > 80 % ou lorsqu'une ou plusieurs SNA couvre(nt) la totalité de l'élément engagé) : dans ce cas, les engagements sur ces éléments font l'objet d'une résiliation simple.

IV/ Cas des évolutions de taille d'exploitation

Important : aucun engagement complémentaire ne sera possible à compter de 2023 pour ce qui concerne les mesures relevant du DCN. Pour les mesures du PSN, dans les cas d'agrandissement d'exploitation, aucun nouvel engagement ne pourra être pris dans le cadre des mesures systèmes.

L'augmentation de la surface agricole d'une exploitation au cours de l'engagement peut être due à la déclaration de nouvelles parcelles et/ou à l'augmentation de la surface éligible des parcelles de l'exploitation. Cette augmentation de surface agricole peut avoir un impact sur le respect de certains critères d'éligibilité et obligations des cahiers des charges, comme décrit ci-après.

a. Respect du cahier des charges

Les principes suivants sont à respecter :

- les critères d'éligibilité relatifs aux caractéristiques de l'exploitation (notamment : part de terres arables dans la SAU, part d'herbe dans la SAU, etc.) doivent être respectés chaque année. Si l'exploitation ne respecte plus ces critères, le régime de sanction s'applique ;
- les critères d'entrée (par exemple : part minimale de surface à engager) ne sont pas vérifiés en cas d'agrandissement, y compris si ce dernier conduit à ne plus respecter ces critères. L'engagement se poursuit ;
- les obligations du cahier des charges doivent être respectées pendant la durée de l'engagement quelle que soit l'évolution des surfaces de l'exploitation. En cas de non-respect, le régime de sanction s'applique. En particulier, dans le cas des mesures systèmes, certaines obligations sont à respecter sur 90 % des surfaces éligibles.

En cas d'engagement en PRA2, l'exploitant a la possibilité de déclarer de nouvelles surfaces cibles afin de pouvoir respecter le taux de surfaces cibles.

Les mêmes règles s'appliquent en cas de réduction de la surface de l'exploitation.

b. Cas des MAEC localisées et des aides à l'agriculture biologique

Pour les MAEC localisées et les aides à l'agriculture biologique, les demandes d'engagements complémentaires pour une même mesure seront gérées comme de nouveaux engagements. Cela conduira à gérer sur la même exploitation la coexistence de surfaces engagées avec des dates d'engagement différentes. Les règles de plancher et de plafond s'appliquent (voir fiche 7).

FICHE 11 – CONTRÔLES ET SANCTIONS POUR LES DISPOSITIFS MAEC ET BIO

Règlement (UE) n° 2021/2116 – Articles 57 et 59

Règlements délégués (UE) n° 2022/1172 et 2022/1173

Décret n° 2023-246 du 3 avril 2023 relatif aux MAEC et aides en faveur de l'AB

Articles D. 341-13, 341-43-1, 341-6-7, 341-6-8 du CRPM

Arrêté du 21 avril 2023 relatif aux MAEC et aux aides en faveur de l'AB

Le contrôle du respect des engagements pris par le bénéficiaire est réalisé au travers de contrôles administratifs et de contrôles sur place. Les contrôles administratifs portent sur la totalité des bénéficiaires et concernent les critères d'éligibilité et les obligations qu'il est possible de contrôler sur la base des informations et pièces administratives des déclarations PAC déposées depuis le début de l'engagement. Les contrôles sur place concernent un certain pourcentage de bénéficiaires et portent sur l'ensemble des obligations et des critères d'éligibilité pouvant être contrôlés lors de la réalisation de ces contrôles.

I/ Contrôle du respect des engagements

a. Contrôles administratifs

Les contrôles administratifs sont effectués chaque année et portent sur la totalité des bénéficiaires et l'ensemble des conditions qu'il est possible de vérifier à partir des éléments déclarés (notamment conformité du type de couvert déclaré sur les parcelles) et des pièces administratives transmises par le bénéficiaire dans le dossier PAC ou à la disposition de l'administration.

La déclaration graphique des engagements sur le registre parcellaire graphique (RPG) dédié aux MAEC/Bio⁷ constitue la base qui permet d'instrumenter l'ensemble des contrôles administratifs portant sur la nature des engagements agroenvironnementaux et climatiques et aides à l'agriculture biologique. La bonne représentation géographique des éléments engagés est en conséquence primordiale pour la cohérence du dossier.

Chaque année pendant toute la durée de l'engagement, un contrôle administratif est réalisé par le service instructeur pour vérifier que les conditions d'éligibilité prévues dans le cadre de la mesure souscrite sont bien respectées et maintenues pendant toute la durée de l'engagement.

Ce contrôle administratif porte également sur la vérification des engagements que l'exploitant confirme respecter dans sa demande d'aides PAC annuelle.

Les contrôles de cohérence de la confirmation d'engagement sont pour l'essentiel automatisés dans les outils informatiques grâce au Système intégré de gestion et de contrôle (SIGC), notamment au niveau des surfaces affectées par les différents événements (notamment nouvel engagement, continuité, cession, reprise).

⁷ Le RPG transverse est utilisé pour localiser les surfaces cibles de certaines MAEC.

b. Contrôles sur place

Des contrôles sur place sont effectués annuellement chez 5 % des bénéficiaires des aides en faveur de l'AB et des MAEC. Le contrôleur vérifie alors la cohérence entre les informations du dossier PAC non vérifiables en contrôle administratif et les éléments constatés sur le terrain. Les contrôles sur place des MAEC et des aides à l'AB sont effectués par les Directions régionales de l'ASP (DR ASP). L'organisation de la campagne de contrôles sur place fait l'objet d'une instruction technique spécifique.

Après réalisation du contrôle sur place, les résultats de contrôle sont transmis via ISIS aux DDT(M)/DAAF. Le cas échéant, la DR ASP peut également transmettre à la DDT(M)/DAAF un relevé d'inspection terrain (RIT) qui fait état des anomalies signalées à l'exploitant. Il est rappelé que, dans le cas où à la suite d'un échange entre la DDT(M)/DAAF et la DR ASP un constat n'est pas retenu contrairement à l'avis de la DDT(M)/DAAF, la DR ASP transmet à la D(R)AAF (copie BAZDA) le document « Suite à donner » décrit dans l'instruction technique portant sur les contrôles sur place, accompagné de toutes les pièces justificatives nécessaires. La D(R)AAF prend un arbitrage sur la base de ces éléments, qu'elle transmet à la DDT(M)/DAAF afin d'établir le cas échéant la décision juridique à communiquer au demandeur.

Remarque : dans le cas où des déplacements terrains conduisent à constater des anomalies au titre d'une campagne antérieure, ce constat sera transmis hors outil par la DR-ASP à la DDT(M)/DAAF. Il appartient alors à la DDT(M)/DAAF de saisir le constat au titre de la campagne concernée.

Les points de contrôle administratifs des dossiers MAEC affectés par les constats réalisés lors du contrôle sur place (par exemple : taux de chargement, pourcentage de cultures pour le respect des assolements) doivent tous être recalculés (la plupart automatiquement) et une trace de ce calcul conservée (voir instruction technique relative aux contrôles sur place).

Tout refus par l'exploitant d'un contrôle sur place de ses obligations au titre des mesures agroenvironnementales et climatiques ou aides à l'agriculture biologique entraîne le non-paiement de l'aide au titre de la campagne contrôlée et la résiliation de l'ensemble des engagements du bénéficiaire en année N+1, avec application de sanctions.

II/ Principes généraux relatifs à l'application du régime de sanction

a. Régime de sanction pour non-déclaration de surface

La réduction pour non-déclaration de parcelles agricoles s'applique aux paiements des MAEC surfaciques et des aides à l'agriculture biologique dans les mêmes conditions que pour les aides du premier pilier (voir l'instruction technique correspondante).

b. Régime de sanction pour la conditionnalité

Les conséquences financières d'une anomalie constatée lors d'un contrôle pour une exigence relevant de la conditionnalité portent sur l'ensemble des aides du premier pilier et des aides surfaciques du second pilier, notamment ICHN, MAEC et aides à l'AB (voir instruction technique relative à la mise en œuvre de la conditionnalité).

c. Régime de sanction pour non-respect des critères d'éligibilité et des obligations portés par les cahiers des charges des MAEC ou aides à l'AB souscrites

Le bénéficiaire d'un engagement MAEC ou d'une aide à l'agriculture biologique s'engage à respecter le cahier des charges de la mesure souscrite. En cas de non-respect, que cela soit décelé lors du contrôle administratif ou lors d'un contrôle sur place, le régime de sanction s'applique.

Toute anomalie constatée lors d'un contrôle peut entraîner des réductions financières qui peuvent aller jusqu'à la rupture des engagements, le non-versement de l'aide et l'application de sanctions. Le non-respect des critères d'éligibilité ou des obligations du cahier des charges ainsi que les résiliations non justifiées sont prises en compte pour l'application du régime de sanction.

Le régime de sanction applicable est celui en vigueur lors la campagne sur laquelle porte l'anomalie, et non celui en vigueur au moment de l'engagement. À cette fin, les notices nationales sont mises à jour annuellement.

Le régime de sanction qui s'applique aux engagements MAEC-Bio (y compris API-PRM-PRV) relevant de la programmation 2014-2022 qui seraient toujours en cours en 2023 est donc celui mis en œuvre à compter de la campagne 2023. L'ancien régime de sanction s'applique aux campagnes 2015 à 2022.

À partir de 2023, les principales modifications introduites portent sur la suppression de la rétroactivité, la création d'un événement de résiliation autorisée ainsi que l'application d'une nouvelle grille reliant le taux d'écart au calcul des sanctions. Pour les contrats relevant de la programmation 2014-2022, l'importance retenue pour le calcul du taux d'écart dans le cadre du régime de sanction mis en œuvre en 2023 est la suivante :

Importance de l'anomalie	Anomalie localisée/dossier	Importance retenue
Principale	Localisée	1
	Dossier	0,15
Secondaire	Localisée	0,5
	Dossier	0,08

Le régime de sanction décrit ci-après s'applique à la mesure souscrite. Dans le cas où plusieurs mesures sont souscrites, le régime de sanction s'applique indépendamment pour chacune d'elles.

Les étapes du calcul des sanctions et ses conséquences sur l'engagement sont détaillées dans la partie III.

d. Circonstances exceptionnelles, cas de force majeure et déclarations spontanées

L'application du régime de sanction prend en compte les situations reconnues et validées de déclaration spontanée, de force majeure ou les circonstances exceptionnelles.

- Cas de force majeure ou circonstances exceptionnelles

Lorsqu'en cas de force majeure ou de circonstances exceptionnelles le bénéficiaire n'est pas en mesure de respecter le cahier des charges de la ou les mesures qu'il a souscrites, le régime de sanction est adapté et aucune sanction n'est appliquée, conformément aux articles 3 et 59 point 5 a) du règlement (UE) n° 2021/2116. Les cas de force majeure ou les circonstances exceptionnelles peuvent également être reconnus pour un bénéficiaire qui a été empêché de déposer une demande d'aides en raison d'un événement extérieur qui ne lui est pas imputable et contre lequel il ne pouvait se prémunir.

Peuvent être considérés comme relevant d'un cas de force majeure ou de circonstances exceptionnelles les événements d'origine extérieure à l'exploitation, imprévisibles et irrésistibles, soit les situations où l'exploitant ne dispose d'aucun moyen raisonnable d'échapper à leurs conséquences.

Peuvent notamment être prises en compte les situations suivantes :

- l'incapacité professionnelle de longue durée de l'exploitant (cette incapacité doit avoir été reconnue par un organisme d'assurance) ;
- le décès de l'exploitant ;
- une catastrophe naturelle grave ou un événement météorologique grave affectant de façon importante la surface agricole de l'exploitation. Afin d'apprécier le caractère exceptionnel de l'événement, sa durée, sa période ou son étendue peuvent être pris en considération ;
- la destruction accidentelle des bâtiments de l'exploitation destinés à l'élevage ;
- une épizootie, l'apparition d'une maladie des végétaux ou la présence d'un organisme nuisible aux végétaux affectant tout ou partie du capital végétal de l'agriculteur ;
- l'expropriation de la totalité ou d'une grande partie de l'exploitation, pour autant que cette expropriation n'ait pu être anticipée le jour de l'introduction de la demande d'aides.

Note : les situations de perte de l'usage foncier (fin de bail, vente de parcelles, etc.) relèvent des résiliations autorisées. Se référer à la fiche 10.

Si les conséquences des événements relevant de la force majeure portent sur une courte période, l'engagement n'est pas interrompu.

Si les conséquences portent sur une période dépassant une année ou sont susceptibles de remettre en cause les bénéfices environnementaux globaux attendus de la mesure, l'engagement est rompu sur tout ou partie des éléments concernés.

Par ailleurs, les paiements annuels peuvent être accordés si une part importante des obligations a été réalisée avant la survenue de la circonstance exceptionnelle.

Exemple 1 :

En raison d'une hospitalisation de plusieurs mois, un exploitant engagé en MAEC « systèmes herbagers et pastoraux » a confié la gestion de son exploitation à une association de remplacement. De ce fait, la tenue des cahiers d'enregistrement n'a pu se faire conformément au cahier des charges durant cette période. Le cas relève de la force majeure et l'engagement est maintenu.

Exemple 2 :

Suite à de fortes intempéries, les parcelles d'une exploitation engagée en MAEC Eau grandes cultures ont été totalement inondées pendant plusieurs semaines, ce qui a conduit l'exploitant à ne plus pouvoir respecter l'assolement requis. Un arrêté de catastrophe naturelle a été pris sur la commune où sont situées les parcelles. L'exploitant fait une demande de reconnaissance du cas de force majeure. La surface concernée n'est pas payée l'année considérée mais aucune sanction n'est appliquée.

Exemple 3 :

Dans l'exemple 2 (cas de force majeure) cité ci-dessus, l'inondation est intervenue en fin de printemps 2024. Les cultures étaient implantées depuis l'automne 2023 et arrivaient donc en fin de cycle. L'exploitant avait respecté l'ensemble des obligations relevant de l'assolement et de la rotation (points vérifiés en contrôle administratif). L'annuité 2023 peut donc lui être versée.

Le bénéficiaire (ou son ayant droit) doit informer par écrit la DDT(M)/DAAF dans un délai de 30 jours ouvrés des circonstances exceptionnelles ayant conduit à l'impossibilité de respecter les obligations. Dans le cas contraire, le cas de force majeure ou de circonstances exceptionnelles ne pourra être retenu.

L'appréciation de la circonstance exceptionnelle, la décision de paiement ou non de l'année considérée et l'opportunité de rompre l'engagement sont du ressort **de l'autorité de gestion, soit la DRAAF/DAAF pour les contrats PSN (hors API et PRM) et la Région pour les contrats RDR3**. Pour les contrats PSN (hors API et PRM), la procédure est présentée dans l'instruction technique 2023 sur le dossier PAC (voir partie IV. 2.). Pour les contrats RDR3, la procédure est présentée dans l'instruction technique 2022 MAEC-Bio (voir Fiche 11, partie II. d.).

La DRAAF ou la Région informe dans tous les cas la DDT(M) des décisions de reconnaissance des cas de force majeure ou de circonstances exceptionnelles.

- Déclaration spontanée

Les anomalies déclarées spontanément par les agriculteurs et reconnues comme telles par la DDT(M)/DAAF ne donnent pas lieu à l'application de sanctions.

Une déclaration de non-respect peut être considérée comme spontanée si le bénéficiaire :

- ne dispose pas d'éléments lui permettant de savoir, le cas échéant, qu'un contrôle sur place de son exploitation devait avoir lieu,
- n'a pas été informé des irrégularités constatées dans sa demande,
- et a soumis des éléments objectifs justifiant de son incapacité à respecter lesdites obligations. Contrairement aux cas de force majeure, il n'est cependant pas exigé que ces éléments soient extérieurs, imprévisibles et irrésistibles (il peut s'agir par exemple d'une difficulté technique réelle bien que passagère imposant le recours à certaines pratiques non autorisées par le cahier des charges, de situations où des parcelles sont fortement affectées par des aléas climatiques [gel, sécheresse, inondation, incendies, etc.] mais qu'aucun cas de force majeure n'est reconnu).

Dans certaines situations, la déclaration spontanée peut se traduire par une résiliation des engagements.

- Résiliations autorisées

Une résiliation peut être considérée comme autorisée si le bénéficiaire soumet à la DDT(M)/DAAF des éléments objectifs justifiant de son incapacité à maintenir son engagement. De même que pour la déclaration spontanée, il n'est pas exigé que ces éléments soient extérieurs, imprévisibles et irrésistibles.

Les résiliations d'engagements autorisées ne donnent pas lieu à l'application de sanctions qui s'ajouteraient au non-versement de l'aide. L'engagement est ainsi rompu sans sanction.

- Modalités d'adaptation du régime de sanction en cas de force majeure, de circonstances exceptionnelles ou de déclaration spontanée

Le régime de sanction est adapté de la façon suivante :

- Les cas de **force majeure avec paiement** (si l'obligation a pu être respectée sur une grande partie de l'année avant survenue des circonstances ayant conduit à la reconnaissance du cas de force majeure) se traduisent par le paiement pour la campagne concernée des quantités en écart et n'engendrent pas de sanctions. Autrement dit, l'exploitant perçoit son aide normalement. En cas d'anomalie définitive, l'engagement portant sur les quantités en anomalie est résilié sans application de sanction.
- Les cas de **force majeure sans paiement** et de **déclarations spontanées** se traduisent par le non-paiement de la partie de l'aide en anomalie (quantités non payables) mais ces quantités ne sont pas prises en compte dans le calcul du taux d'écart et n'engendrent donc pas de sanctions. En cas d'anomalie définitive, l'engagement portant sur les quantités en anomalie est résilié sans application de sanction.
- Les **résiliations autorisées** ne donnent pas lieu à l'application de sanctions.

Les différents cas de figure sont récapitulés dans le tableau ci-dessous :

Qualification de l'anomalie	Paiement de la surface concernée	Prise en compte de l'anomalie dans le taux d'écart et application de sanction le cas échéant	En cas d'anomalies définitives : correction de la quantité engagée pour les années restantes
Constat d'anomalie en CA ou CSP	Non	Oui	Oui
Déclaration spontanée	Non	Non	Oui
Résiliations autorisées	Non	Non	Oui
Force majeure sans paiement	Non	Non	Oui
Force majeure avec paiement	Oui	Non	Oui

e. Sanctions en cas d'anomalie intentionnelle ou de fourniture de faux éléments

Si l'anomalie résulte d'une erreur intentionnelle ou lorsque le bénéficiaire a fourni de faux éléments de preuve pour recevoir l'aide, celle-ci est résiliée, avec application de sanctions, conformément à l'article D. 614-28 du CRPM. Elle est également refusée pour l'année suivante.

f. Erreur administrative

Conformément à l'article 59, point 5. b) du règlement (UE) n° 2021/2116, aucune sanction administrative n'est appliquée lorsqu'une anomalie résulte d'une erreur de l'autorité compétente que l'exploitant ne pouvait raisonnablement déceler.

Dans certains cas, si l'exploitant a respecté le cahier des charges de la mesure souscrite et que ce dernier est conforme à la réglementation et au PSN, l'aide peut être versée normalement même si le cahier des charges comporte une erreur par rapport au modèle national et à l'outil d'instruction ISIS.

Les situations pouvant entrer dans le cadre de l'erreur administrative doivent être signalées au BAZDA pour expertise.

III/ Modalités de calcul du régime de sanction

Pour la description des étapes suivantes, le même exemple est retenu :

Une exploitation de 100 ha engage 90 ha dans une mesure à 100 €/ha. 5 anomalies sont constatées lors de la deuxième année de l'engagement :

- **Anomalie 1** : anomalie localisée sur 1,5 ha, d'importance égale à 1, totale, constatée sur l'élément A ;
- **Anomalie 2** : anomalie localisée sur 1,5 ha, d'importance égale à 0,5, totale, constatée sur l'élément A ;
- **Anomalie 3** : anomalie localisée sur 2 ha de la partie non engagée, d'importance égale à 1, à seuil (l'étendue calculée est de 0,75), constatée sur l'élément B. Le non-respect de l'obligation ayant conduit au constat de l'anomalie 3 a fait l'objet d'une déclaration spontanée de la part de l'exploitant ;
- **Anomalie 4** : anomalie dossier, d'importance égale à 0,2, à seuil (l'étendue calculée est de 0,25) ;
- **Anomalie 5** : anomalie dossier, d'importance égale à 0,1, totale. Le non-respect de l'obligation ayant conduit au constat de l'anomalie 5 a fait l'objet d'un cas de force majeure avec paiement reconnu par l'autorité de gestion.

a. Définitions

Chaque année, l'impact des anomalies constatées tient compte :

- du caractère réversible ou définitif de l'anomalie : une anomalie est dite **réversible** lorsque ses conséquences sont limitées à l'année du manquement (par exemple : non-respect des seuils d'IFT une année donnée). Une anomalie est dite **définitive** lorsque ses conséquences dépassent la seule année du manquement et remettent en cause l'impact environnemental de la mesure pour la suite du contrat (par exemple : labour d'une prairie permanente

engagée en mesure de création de prairie). Les anomalies réversibles constatées trois fois deviennent définitives. Dans ce cas, elles deviennent automatiquement d'étendue et d'importance égale à 1 à la troisième occurrence. En cas d'anomalie définitive, les éléments engagés sont résiliés pour les années restantes ;

- du caractère localisé ou dossier de l'anomalie : les anomalies peuvent être constatées à l'échelle d'un élément engagé (en partie ou en totalité) ou à l'échelle de l'exploitation. Les anomalies qui concernent un élément sont dites « **localisées** ». Il s'agit notamment de l'éligibilité des surfaces ou des éléments (codes culture, taille ou type d'élément) et des obligations à respecter sur chaque élément (par exemple : retard de fauche, interdiction de retournement, obligation de rotation sur chaque parcelle). Les anomalies qui concernent l'exploitation sont dites « **dossier** ». Ces anomalies ne peuvent pas être affectées à certains éléments en particulier (par exemple : respect du taux de chargement moyen, respect de l'IFT sur l'ensemble des surfaces engagées ou non engagées, absence du cahier d'enregistrement) ;
- du caractère engagé ou non de la surface concernée par l'anomalie : les MAEC systèmes comportent des obligations à respecter sur l'ensemble de l'exploitation, y compris sur des **surfaces non engagées** dans la mesure. Lorsqu'une anomalie survient sur un élément non engagé, la quantité retenue en anomalie est pondérée (cf. III. c). Pour rappel, une surface faisant l'objet d'une demande d'aide mais non retenue lors de l'instruction pour cause de plafonnement est considérée comme non engagée ;
- de l'importance de l'anomalie : les obligations à respecter sont affectées d'un rang d'importance, prenant des valeurs entre 0,01 et 1, en fonction de l'ampleur des conséquences en cas de non-respect de ces dernières et compte tenu de l'objectif environnemental de la mesure souscrite ;
- de l'étendue de l'anomalie : les obligations à respecter sont caractérisées par une étendue **totale** ou à **seuil**. Cette valeur permet de prendre en compte l'écart entre la situation constatée et le seuil à atteindre pour certaines obligations portant sur une donnée quantifiée (par exemple : nombre maximum d'animaux, part minimale d'une culture dans l'assolement). Les anomalies non quantifiables sont qualifiées de « **totales** » et affectées automatiquement du coefficient 1. Les anomalies à seuil sont affectées d'un coefficient égal à 0, 0,25, 0,5, 0,75 ou 1 en fonction de l'ampleur du franchissement et les seuils sont calculés par tranche de 5 % ou 15 %. Ainsi, pour ce type d'anomalie, la sanction est d'autant plus faible que l'exploitant est proche du seuil. Pour les écarts d'ampleur très faible, inférieurs à 1 %, ce coefficient est égal à 0, de sorte qu'aucune sanction et aucun écart ne sont calculés.

Dépassement du seuil par tranche de 15 %	Étendue de l'anomalie
Seuil respecté ou dépassement ≤ 1 %	0
> 1 % et ≤ 15 %	0,25
> 15 % et ≤ 30 %	0,5
> 30 % et ≤ 45 %	0,75
> 45 %	1

Exemple 1 : seuil de surfaces cible à atteindre = 30 % minimum (tranches de 15 %). Les tranches sont établies de la façon suivante par ordre croissant de l'étendue :

1^{re} tranche : $\geq 29,7\%$ → Étendue = 0 ;

2^e tranche : $[25,5\% ; 29,7\%[$ → Étendue = 0,25 ;

3^e tranche : $[21\% ; 25,5\%[$ → Étendue = 0,5 ;

4^e tranche : $[16,5\% ; 21\%[$ → Étendue = 0,75 ;

5^e tranche : $< 16,5\%$ → Étendue = 1.

Si le seuil de surface cible constaté est de 28 %, l'écart au seuil est compris dans la 2^e tranche, l'étendue est donc de 0,25. Si le seuil constaté est de 16 %, l'écart est inférieur à 16,5 %, l'étendue est donc de 1.

Exemple 2 : taux de chargement à ne pas dépasser = 1,4 maximum (tranches de 5 %). Les tranches sont établies de la façon suivante par ordre croissant de l'étendue :

1^{re} tranche : $\leq 1,41$ → Étendue = 0 ;

2^e tranche : $]1,41 ; 1,47]$ → Étendue = 0,25 ;

3^e tranche : $]1,47 ; 1,54]$ → Étendue = 0,5 ;

4^e tranche : $]1,54 ; 1,61]$ → Étendue = 0,75 ;

5^e tranche : $> 1,61$ → Étendue = 1.

Si le taux de chargement constaté est de 1,41, l'écart au seuil est compris dans la première tranche, l'étendue est donc de 0. Si le taux de chargement constaté est de 1,6, l'écart au seuil est compris dans la 4^e tranche, l'étendue est donc de 0,75.

À noter :

- Le non-respect du maintien des éléments engagés pendant toute la durée de l'engagement se traduit par une résiliation et constitue toujours une anomalie définitive, principale et totale.
- Le non-respect d'un critère d'éligibilité est assimilé à une anomalie définitive, principale et totale. En première année, les critères d'éligibilité sont considérés comme des critères d'entrée dans la mesure : ainsi, si l'exploitant ne les respecte pas, les éléments faisant l'objet d'une demande d'aide ne sont pas engagés dans la mesure. Aucune sanction n'est appliquée.
- Certaines anomalies n'entraînent pas de sanction, mais uniquement le non-versement de l'aide. Ces anomalies sont précisées dans les cahiers des charges comme n'engendrant pas de sanction. De plus, certaines anomalies réversibles ne sont jamais basculées en « définitives », même après trois occurrences (elles sont dites « réversibles blanches »). Cela est également précisé dans les cahiers des charges.

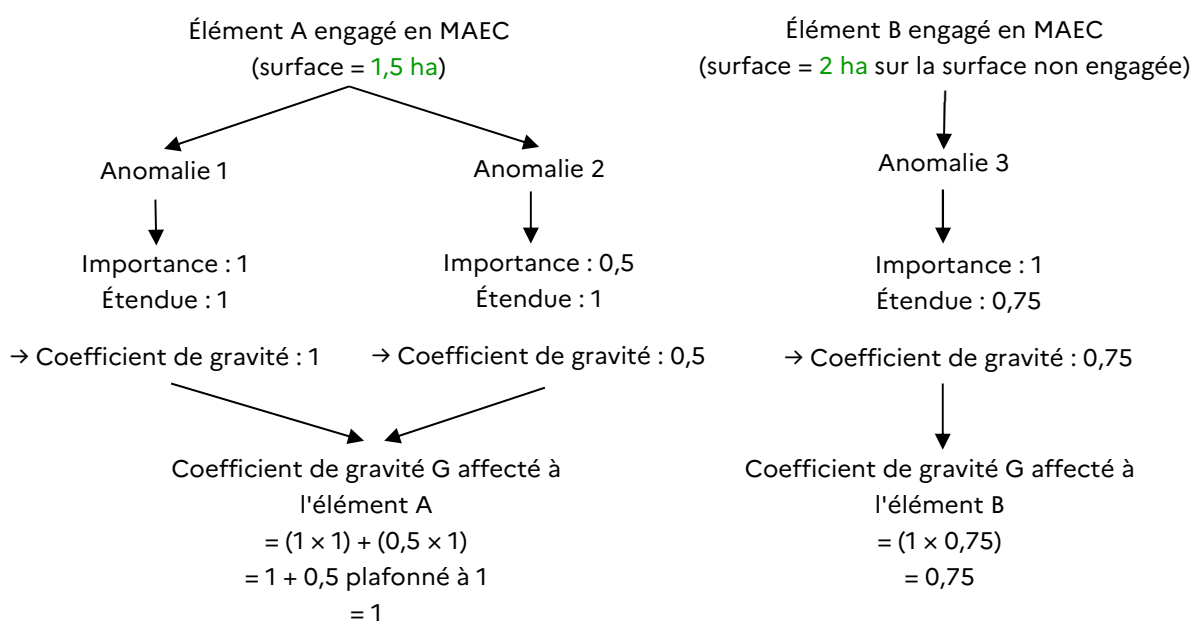
b. Calcul des coefficients de gravité

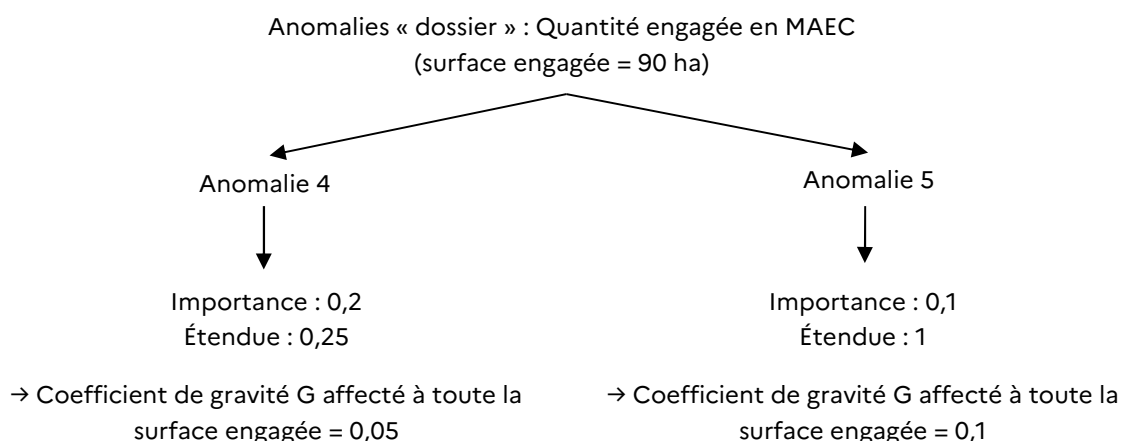
Pour chaque anomalie est calculé un coefficient de gravité G égal au produit de l'importance (I) de l'anomalie par son étendue (É).

I \ É	0	0,25	0,5	0,75	1
0,01	0	0,0025	0,005	0,0075	0,01
0,05	0	0,0125	0,025	0,0375	0,05
0,06	0	0,015	0,03	0,045	0,06
0,08	0	0,02	0,04	0,06	0,08
0,1	0	0,025	0,05	0,075	0,1
0,15	0	0,0375	0,075	0,1125	0,15
0,2	0	0,05	0,1	0,15	0,2
0,25	0	0,0625	0,125	0,1875	0,25
0,3	0	0,075	0,15	0,225	0,3
0,4	0	0,1	0,2	0,3	0,4
0,5	0	0,125	0,25	0,375	0,5
0,6	0	0,15	0,3	0,45	0,6
0,7	0	0,175	0,35	0,525	0,7
0,8	0	0,2	0,4	0,6	0,8
1	0	0,25	0,5	0,75	1

Remarque : pour les contrats RDR3, les anomalies principales et dossier sont affectées d'une importance de 0,15 et les anomalies secondaires et dossier sont affectées d'une importance de 0,08, de façon à ne pas modifier leur impact par rapport à la programmation précédente.

Si plusieurs anomalies sont constatées sur un même élément engagé en MAEC, les coefficients de gravité de chaque anomalie sont sommés pour cet élément, dans la limite de 1. **Un niveau de gravité est ainsi calculé pour chaque élément (ou partie d'élément) sur lequel des anomalies sont constatées, dont la valeur est au maximum égale à 1.**





c. Quantité constatée et quantité retenue en anomalie

La quantité constatée en anomalie correspond à la quantité ayant fait l'objet d'un constat d'anomalie lors du contrôle administratif ou d'un contrôle sur place.

Dans le cas général, la quantité retenue en anomalie est égale à la quantité constatée en anomalie. Il existe une exception : pour les anomalies sur les surfaces non engagées (dans le cadre des mesures systèmes), la quantité retenue en anomalie est égale à la quantité constatée en anomalie pondérée par un coefficient égal à la surface engagée sur la surface totale.

Pour résumer, dans l'exemple présenté en introduction :

Anomalies	Quantité constatée en anomalie (ha)	Quantité retenue en anomalie (ha)	Coefficient de gravité
Anomalies 1 et 2 (élément A)	1,5	1,5	1
Anomalie 3 (élément B <u>non engagé</u>)	2	$2 \times (90 \div 100) = 1,8$	0,75
Anomalie 4	90	90	0,05
Anomalie 5	90	90	0,1

Remarque : les anomalies 1 et 2 portant sur le même élément, une seule quantité en anomalie et un seul coefficient de gravité sont calculés pour cet élément. Ce n'est pas le cas des anomalies « dossier » qui se cumulent.

d. Détermination des quantités engagées, quantités payables et quantités non payables

Les quantités engagées correspondent aux quantités effectivement engagées au titre de la campagne concernée après mise à jour de l'engagement, c'est-à-dire en tenant compte des éventuels événements intervenus (résiliation, demande de nouvel engagement, cession, reprise, demande de changement de mesure) et de leur instruction.

La quantité non payable correspond à la somme des quantités retenues en anomalie pondérées par leur coefficient de gravité, hors anomalies concernées par un cas de force majeure avec paiement. La quantité non payable correspond à la partie non due à déduire de l'aide demandée, soit un « montant non dû ».

La quantité déterminée, ou payable, correspond à la quantité engagée de laquelle est déduite la quantité non payable. La quantité déterminée sera utilisée pour déterminer le montant de l'annuité.

À noter que les différentes anomalies « dossier » et localisées peuvent se cumuler, ce qui peut conduire dans certains cas à obtenir des quantités totales en anomalie dépassant la quantité engagée. Pour autant, la diminution de l'annuité au titre du montant non dû est plafonnée, pour chaque mesure, à la valorisation de la quantité engagée après instruction.

Dans l'exemple précité, l'anomalie 5 ayant fait l'objet d'un traitement du fait de la reconnaissance d'un cas de force majeure avec paiement, elle n'est pas prise en compte dans le calcul du montant non dû.

Anomalies	Quantité retenue en anomalie (ha)	Coefficient de gravité	Quantité non payable (ha)
Anomalies 1 et 2 (élément A)	1,5	1	1,5
Anomalie 3 (élément B)	1,8	0,75	1,8 × 0,75 = 1,35
Anomalie 4	90	0,05	90 × 0,05 = 4,5
Anomalie 5	90	0,1	0 (CFM avec paiement)
TOTAL	-	-	7,35

Dans cet exemple, la quantité déterminée est égale à 90 – 7,35 soit 82,65 ha.

e. Détermination du taux d'écart

La quantité en écart est égale à la somme des quantités résiliées et des quantités retenues en anomalie pondérées par leur coefficient de gravité G respectif. Les anomalies relevant des cas de force majeure (CFM) avec ou sans paiement ou d'une déclaration spontanée (DS) ne sont pas retenues dans cette somme. De même, certaines anomalies ne sont pas prises en compte dans le calcul du taux d'écart.

Le taux d'écart correspond à la quantité en écart divisée par la quantité engagée en fin de campagne N-1 (avant résiliation). Soit :

$$\text{Taux d'écart} = \frac{\text{Qté en écart}}{\text{Qté totale engagée dans la mesure en fin de campagne N-1}}$$

$$\text{Taux d'écart} = \frac{\text{Qté résiliée} + \sum^i (G_i \times \text{qtés } i \text{ retenues en anomalies hors CFM/DS})}{\text{Qté totale engagée dans la mesure en fin de campagne N-1}}$$

Le taux d'écart est obligatoirement compris entre 0 et 1 (il est plafonné à 1 le cas échéant).

Dans l'exemple précité, les anomalies 3 et 5 ne sont pas prises en compte (déclaration spontanée dans le premier cas et cas de force majeure dans le second) :

Anomalies	Quantité retenue en anomalie (ha)	Coefficient de gravité	Quantité non payable (ha)	Quantité en écart (ha)
Anomalies 1 et 2 (élément A)	1,5	1	1,5	1,5
Anomalie 3 (élément B)	1,8	0,75	1,8 × 0,75 = 1,35	-
Anomalie 4	90	0,05	90 × 0,05 = 4,5	4,5
Anomalie 5	90	0,1	0	-
TOTAL	-	-	7,35	6

La quantité en écart est de 6 ha. Le taux d'écart est donc égal ici à 6 ÷ 90 = 6,67 %.

f. Calcul des sanctions et du montant final de l'annuité

En fonction du taux d'écart, une sanction est calculée conformément aux seuils définis dans le décret n° 2023-246 du 3 avril relatif aux MAEC-Bio. Aucune sanction n'est appliquée pour les écarts très faibles. Le tableau ci-dessous présente les montants et sanctions calculés :

	Montant non dû (MND)	Montant payable après déduction du montant non dû (M)	Sanction (S)	Montant total de la réduction (MND + S)	Montant final de l'annuité après sanction (M - S)
Quantité en écart ≤ 0,1 ha et taux d'écart ≤ 20 %	∅	Quantité <u>engagée</u> en début de campagne	∅	∅	Quantité <u>engagée</u> en début de campagne × Montant unitaire
Taux d'écart ≤ 5 % et quantité en écart ≤ 2 ha	Quantité <u>non payable</u> × Montant unitaire	Quantité <u>déterminée</u> × Montant unitaire	∅	Quantité <u>non payable</u> × Montant unitaire	Quantité <u>déterminée</u> × Montant unitaire
Taux d'écart > 5 % et ≤ 30 % ou Taux d'écart ≤ 5 % et quantité en écart > 2 ha	Quantité <u>non payable</u> × Montant unitaire	Quantité <u>déterminée</u> × Montant unitaire	1,5 × Quantité <u>en écart</u> × Montant unitaire	(Quantité <u>non payable</u> + 1,5 × Quantité <u>en écart</u>) × Montant unitaire	(Quantité <u>déterminée</u> - 1,5 × Quantité <u>en écart</u>) × Montant unitaire
Taux d'écart > 30 % et ≤ 50 %	Quantité <u>non payable</u> × Montant unitaire	Quantité <u>déterminée</u> × Montant unitaire	Quantité <u>déterminée</u> × Montant unitaire	Quantité <u>engagée</u> en début de campagne × Montant unitaire	0
Taux d'écart > 50 %	Quantité <u>non payable</u> × Montant unitaire	Quantité <u>déterminée</u> × Montant unitaire	(Quantité <u>déterminée</u> + 0,5 × Quantité <u>en écart</u>) × Montant unitaire	(Quantité <u>engagée</u> en début de campagne + 0,5 × Quantité <u>en écart</u>) × Montant unitaire	- 0,5 × Quantité <u>en écart</u> × Montant unitaire

Précisions :

Si le **taux d'écart est supérieur à 50 %**, le montant de l'annuité après application du régime de sanction est négatif, ce qui signifie que l'agriculteur doit payer une amende en sus de la perte totale de son aide. L'amende ne peut cependant dépasser la moitié du montant de l'annuité.

Dans l'exemple précité, le taux d'écart est compris entre 5 et 30 %, le montant de l'annuité est donc égal à (Quantité déterminée - 1,5 × Quantité en écart) × Montant unitaire = (82,65 - 1,5 × 6) × 100 = 7 365 €.

	Montant non dû (MND)	Montant payable après déduction du montant non dû (M)	Sanction (S)	Montant total de la réduction (MND + S)	Montant final de l'annuité après sanction (M - S)
Taux d'écart > 5 % et ≤ 30 %	7,35 × 100 = 735 €	82,65 × 100 = 8 265 €	= 1,5 × 6 × 100 = 900 €	= 735 + 900 = 1 635 €	= 8 265 € - 900 € = 7 365 €

Tables des réductions possibles (sanctions + montant non dû), en % de l'annuité, en fonction des paramètres de l'anomalie et du % de surface en anomalie :

Anomalies dossier (% de surface en anomalie = 100 %)		Importance														
		0,01	0,05	0,06	0,08	0,1	0,15	0,2	0,25	0,3	0,4	0,5	0,6	0,7	0,8	1
Étendue	0	0 %	0 %	0 %	0 %	0 %	0 %	0 %	0 %	0 %	0 %	0 %	0 %	0 %	0 %	0 %
	0,25	0,3 %	1,3 %	1,5 %	2 %	2,5 %	3,8 %	5 %	15,6 %	18,8 %	25 %	31,3 %	37,5 %	43,8 %	50 %	62,5 %
	0,5	0,5 %	2,5 %	3 %	4 %	5 %	18,8 %	25 %	31 %	37,5 %	50 %	62,5 %	75 %	100 %	100 %	100 %
	0,75	0,8 %	3,8 %	4,5 %	15 %	18,8 %	28 %	37,5 %	46,9 %	56,3 %	75 %	100 %	100 %	126,3 %	130 %	137,5 %
	1	1 %	5 %	15 %	20 %	25 %	37,5 %	50 %	62,5 %	75 %	100 %	100 %	130 %	135 %	140 %	150 %

Anomalies localisées (avec étendue fixée à 1)		Importance														
		0,01	0,05	0,06	0,08	0,1	0,15	0,2	0,25	0,3	0,4	0,5	0,6	0,7	0,8	1
% de surface en anomalie	0,1	0,1 %	0,5 %	0,6 %	0,8 %	1 %	1,5 %	2 %	2,5 %	3 %	4 %	5 %	15 %	17,5 %	20 %	25 %
	0,2	0,2 %	1 %	1,2 %	1,6 %	2 %	3 %	4 %	5 %	15 %	20 %	25 %	30 %	35 %	40 %	50 %
	0,3	0,3 %	1,5 %	1,8 %	2,4 %	3 %	4,5 %	15 %	18,8 %	22,5 %	30 %	37,5 %	45 %	52,5 %	60 %	75 %
	0,4	0,4 %	2 %	2,4 %	3,2 %	4 %	15 %	20 %	25 %	30 %	40 %	50 %	60 %	70 %	100 %	100 %
	0,5	0,5 %	2,5 %	3 %	4 %	5 %	18,8 %	25 %	31,3 %	37,5 %	50 %	62,5 %	75 %	100 %	100 %	100 %
	0,6	0,6 %	3 %	3,6 %	4,8 %	15 %	22,5 %	30 %	37,5 %	45 %	60 %	75 %	100 %	100 %	100 %	130 %
	0,7	0,7 %	3,5 %	4,2 %	14 %	17,5 %	26,3 %	35 %	43,8 %	52,5 %	70 %	100 %	100 %	100 %	128 %	135 %
	0,8	0,8 %	4 %	4,8 %	16 %	20 %	30 %	40 %	50 %	60 %	100 %	100 %	100 %	128 %	132 %	140 %
	0,9	0,9 %	4,5 %	13,5 %	18 %	22,5 %	33,8 %	45 %	56,3 %	67,5 %	100 %	100 %	127 %	131,5 %	136 %	145 %
	1	1 %	5 %	15 %	20 %	25 %	37,5 %	50 %	62,5 %	75 %	100 %	100 %	130 %	135 %	140 %	150 %

Perte totale de l'aide

Amende (de 25 % à 50 % de l'annuité)

Attention : lors du calcul des réductions, l'arrondi est effectué sur le montant de la réduction, et non sur le coefficient multiplicateur.

ANNEXES

Table des annexes

Annexe 1 : Dispositions des fiches de la présente instruction technique applicables dans les DOM	88
Annexe 2 : Cumuls autorisés entre les mesures	90
I/ Règles de cumul des MAEC et aides à l'AB en métropole hors Corse.....	90
II/ Règles de cumul des MAEC et aides à l'AB dans les DROM	92
III/ Règles de cumul avec les contrats de la programmation 2014-2022 en métropole hors Corse	93
IV/ Règles de cumul avec les contrats de la programmation 2014-2022 dans les DROM.....	96
Annexe 3 : Lignes directrices pour les diagnostics, les plans de gestion et les formations obligatoires	99
I/ Dispositions communes applicables au diagnostic, au plan de gestion et aux formations ..	99
II/ Contenu minimal du diagnostic	99
III/ Contenu minimal du plan de gestion	100
IV/ Formation	100
V/ Suivi des exploitations engagées dans une MAEC	101
Annexe 4 : L'indice de fréquence de traitements phytosanitaires (IFT) dans les MAEC	102
I/ Évolutions par rapport à la programmation 14-22	102
II/ Méthode de calcul de l'IFT de référence	104
III/ Calcul de l'IFT de l'exploitant	109
IV/ Réalisation du bilan IFT accompagné par un technicien agréé	110
V/ Transmission du bilan IFT par les bénéficiaires certifiés en agriculture biologique	112
Annexe 5 : Grille nationale d'évaluation du niveau de prélèvement par le pâturage	123
Annexe 6 : Précisions sur les exigences relatives aux infrastructures agroécologiques (IAE) et jachères dans les cahiers des charges des MAEC à enjeu eau et la MAEC Sol	124
I/ Cas d'un exploitant ayant choisi d'avoir 4 % d'IAE et de jachères au titre de la conditionnalité.....	124
II/ Cas d'un exploitant ayant choisi d'avoir 7 % d'IAE, jachères, cultures dérobées et cultures fixatrices d'azote, dont 3 % d'IAE et de jachères au titre de la conditionnalité	125
Annexe 7 : Modalités de calcul des pratiques de fertilisation.....	127
I/ Réalisation du bilan azoté prévisionnel et respect des doses prévisionnelles	127
II/ Limitation de la fertilisation au niveau de l'exploitation	128

Annexe 1 :

Dispositions des fiches de la présente instruction technique applicables dans les DOM

Fiche 1 – Présentation générale des dispositifs MAEC et aides à l'agriculture biologique pour 2023-2027	Applicable à l'exception des éléments suivants : <ul style="list-style-type: none">termes et définitions s'appliquant uniquement pour l'hexagone (PAEC par exemple).
Fiche 2 – Cadre réglementaire	Applicable à l'exception des éléments suivants : <ul style="list-style-type: none">référence à l'arrêté préfectoral délimitant les PAEC qui ne concernent que les MAEC de l'hexagone.
Fiche 3 – Organisation nationale et régionale pour la mise en œuvre des dispositifs MAEC-BIO	Applicable en totalité avec un point b) spécifique aux DOM
Fiche 4 – Financement des MAEC-BIO	Applicable en totalité. Les spécificités DOM concernant les durées d'engagement des aides ou les taux de cofinancement dans les DOM sont précisées dans cette fiche.
Fiche 5 – Gestion territoriale des MAEC-BIO	Applicable à l'exception des points ci-dessous : <ul style="list-style-type: none">I à III relatifs aux PAEC qui ne concernent que les MAEC de l'hexagoneparties du IV : relatives au référentiel des territoires et à leur évolution <p><u>Point de vigilance</u> : une précision sur la mise en œuvre des critères de priorisation dans les DOM est indiquée en introduction de la fiche</p>
Fiche 6 – Calendrier annuel et étapes de mise en œuvre des MAEC au niveau régional	Applicable à l'exception des éléments suivants : <ul style="list-style-type: none">étapes 1 à 3 relatives à la sélection des PAEC qui ne concernent que les MAEC de l'hexagone.
Fiche 7 – Modalités d'attribution et d'instruction des demandes d'aide MAEC et aides à l'agriculture biologique	Applicable en totalité. Les spécificités DOM concernant l'éligibilité des surfaces, les critères d'entrée, les règles de cumuls, les critères de priorisation, la gestion des planchers et des plafonds figurent dans cette fiche.
Fiche 8 – Obligations des cahiers des charges des MAEC	Applicable à l'exception des points ci-dessous qui concernent les MAEC de l'Hexagone :

	<ul style="list-style-type: none"> • II b) obligation de formation ; • IV b) prise en compte de la transhumance pour le calcul du taux de chargement ; • V précisions sur l'obligation d'IFT ; • VII prise en compte des surfaces herbagères et pastorales.
Fiche 9 – Spécificités des cahiers des charges des aides à l'agriculture biologique	<p>Applicable en totalité.</p> <p>Les spécificités DOM concernant les durées d'engagement, les taux de chargement, les montants d'aides, les critères d'entrée sont intégrés dans cette fiche.</p>
Fiche 10 – Suivi pluriannuel des engagements MAEC et BIO	<p>Applicable en totalité.</p>
Fiche 11 – Contrôles et sanctions pour les dispositifs MAEC et BIO	<p>Applicable en totalité.</p>

Annexe 2 :
Cumuls autorisés entre les mesures

Arrêté du 21 avril 2023 relatif aux mesures agroenvironnementales et climatiques (MAEC) et aux aides en faveur de l'agriculture biologique (AB)

I/ Règles de cumul des MAEC et aides à l'AB en métropole hors Corse

Mesure	MAEC Eau - Grandes cultures - Niveau 1 adapté aux zones intermédiaires	MAEC Eau - Polyculture-élevage adapté aux zones intermédiaires	MAEC Eau - Réduction des herbicides et pesticides	MAEC Eau - Gestion de la fertilisation	MAEC Eau - Couverture	MAEC Eau - Viticulture	MAEC Eau - Arboriculture	MAEC Sol - Semis direct	MAEC Climat - Bien-être animal - Autonomie fourragère - Élevages d'herbivores	MAEC Climat - Bien-être animal - Élevages de monogastriques	MAEC Biodiversité - Gestion des rizières	MAEC Biodiversité - Gestion des roseières	MAEC Biodiversité - Gestion des marais salants	MAEC Biodiversité - Préservation des milieux humides	MAEC Biodiversité - Surfaces herbagères et pastorales de niveau 1	MAEC Biodiversité - Surfaces herbagères et pastorales de niveau 2	MAEC Biodiversité - Surfaces herbagères et pastorales de niveau 3	MAEC Biodiversité - Maintien de l'irrigation gravitaire traditionnelle	MAEC Biodiversité - Création de couverts d'intérêt faunistique et floristique	MAEC Biodiversité - Création de prairies	MAEC Biodiversité - Protection des espèces	MAEC Biodiversité - DFCI - Maintien de l'ouverture des milieux	MAEC Biodiversité - Entretien durable des infrastructures agro-écologiques	Aide à la conversion à l'agriculture biologique de niveau 1	Aide à la conversion à l'agriculture biologique de niveau 2	Aide à la conversion à l'agriculture biologique de niveau 3	Aide à la conversion à l'agriculture biologique de niveau 4	Aide à la conversion à l'agriculture biologique de niveau 5	Aide à la conversion à l'agriculture biologique de niveau 6	Aide à la conversion à l'agriculture biologique de niveau 7	
MAEC Eau - Grandes cultures - Niveau 1 adapté aux zones intermédiaires	X	X	X	X	X	E	E	X	X	E	X	E	E	E	E	E	E	E	X	X	E	E	S	X	X	X	X	X	X	X	X
MAEC Eau - Polyculture-élevage adapté aux zones intermédiaires	X	X	X	X	X	E	E	X	X	E	X	E	E	E	E	E	E	E	X	X	E	E	S	X	X	X	X	X	X	X	X
MAEC Eau - Réduction des herbicides et pesticides	X	X	X	X	X	E	E	X	X	E	X	E	E	E	E	E	E	E	X	X	E	E	S	X	X	X	X	X	X	X	X
MAEC Eau - Gestion de la fertilisation	X	X	X	X	X	E	E	X	X	E	X	E	E	E	E	E	E	E	X	X	E	E	S	X	X	X	X	X	X	X	X
MAEC Eau - Couverture	X	X	X	X	X	E	E	X	X	E	X	E	E	E	E	E	E	E	X	X	E	E	S	X	X	X	X	X	X	X	X
MAEC Eau - Viticulture	E	E	E	E	E	X	E	E	E	E	E	E	E	E	E	E	E	E	E	E	E	E	S	X	X	X	X	X	X	X	X
MAEC Eau - Arboriculture	E	E	E	E	E	E	X	E	E	E	E	E	E	E	E	E	E	E	E	E	E	E	S	X	X	X	X	X	X	X	X
MAEC Sol - Semis direct	X	X	X	X	X	E	E	X	X	E	X	E	E	E	E	E	E	E	X	X	S	E	S	X	X	X	X	X	X	X	X
MAEC Climat - Bien-être animal - Autonomie fourragère - Élevages d'herbivores	X	X	X	X	X	E	E	X	X	E	X	E	E	X	X	X	X	X	X	X	S	E	S	X	X	X	X	X	X	X	E
MAEC Climat - Bien-être animal - Élevages de monogastriques	E	E	E	E	E	E	E	E	E	E	E	E	E	E	E	E	E	E	E	E	E	E	S	S	S	S	S	S	S	S	S
MAEC Biodiversité - Gestion des rizières	X	X	X	X	X	E	E	X	X	E	E	E	E	E	E	E	E	E	E	E	E	E	S	E	E	E	E	E	E	E	E
MAEC Biodiversité - Gestion des roseières	E	E	E	E	E	E	E	E	E	E	E	E	E	E	E	X	E	E	E	E	E	E	S	E	E	E	E	E	E	E	E
MAEC Biodiversité - Gestion des marais salants	E	E	E	E	E	E	E	E	E	E	E	E	E	E	E	E	E	E	E	E	E	E	S	E	E	E	E	E	E	E	E

MAEC Biodiversité - Préservation des milieux humides	E	E	E	E	E	E	E	E	X	E	E	E	E	E	E	X	E	E	E	E	S	E	S	E	E	E	E	E	E	E	E	E	E	E	
MAEC Biodiversité - Surfaces herbagères et pastorales de niveau 1	E	E	E	E	E	E	E	E	X	E	E	E	E	E	E	X	S	E	E	E	S	E	S	E	E	E	E	E	E	E	E	E	E	E	E
MAEC Biodiversité - Surfaces herbagères et pastorales de niveau 2	E	E	E	E	E	E	E	E	X	E	E	X	E	X	X	X	S	X	X	X	S	X	S	X	X	X	X	X	X	X	X	X	X	X	
MAEC Biodiversité - Surfaces herbagères et pastorales de niveau 3	E	E	E	E	E	E	E	E	X	E	E	E	E	E	S	S	E	E	E	E	S	E	S	E	E	E	E	E	E	E	E	E	E	E	
MAEC Biodiversité - Maintien de l'irrigation gravitaire traditionnelle	E	E	E	E	E	E	E	E	X	E	E	E	E	E	E	X	E	E	E	E	S	E	S	E	E	E	E	E	E	E	E	E	E	E	
MAEC Biodiversité - Création de couverts d'intérêt faunistique et floristique	X	X	X	X	X	E	E	X	X	E	E	E	E	E	E	X	E	E	E	E	E	E	S	S	S	S	S	S	S	S	S	S	S	S	
MAEC Biodiversité - Création de prairies	X	X	X	X	X	E	E	X	X	E	E	E	E	E	E	X	E	E	E	E	S	E	S	E	E	E	E	E	E	E	E	E	E	E	
MAEC Biodiversité - Protection des espèces	E	E	E	E	E	E	E	S	S	E	E	E	E	S	S	S	S	S	E	S	E	E	S	S	S	S	S	S	S	S	S	S	S	S	
MAEC Biodiversité - DFCI - Maintien de l'ouverture des milieux	E	E	E	E	E	E	E	E	E	E	E	E	E	E	E	X	E	E	E	E	E	E	S	E	E	E	E	E	E	E	E	E	E	E	
MAEC Biodiversité - Entretien durable des infrastructures agro-écologiques	S	S	S	S	S	S	S	S	S	S	S	S	S	S	S	S	S	S	S	S	S	S	S	S	S	S	S	S	S	S	S	S	S	S	
Aide à la conversion à l'agriculture biologique de niveau 1	X	X	X	X	X	X	X	X	X	S	E	E	E	E	E	X	E	E	S	E	S	E	S	E	E	E	E	E	E	E	E	E	E		
Aide à la conversion à l'agriculture biologique de niveau 2	X	X	X	X	X	X	X	X	X	S	E	E	E	E	E	X	E	E	S	E	S	E	S	E	E	E	E	E	E	E	E	E	E		
Aide à la conversion à l'agriculture biologique de niveau 3	X	X	X	X	X	X	X	X	X	S	E	E	E	E	E	X	E	E	S	E	S	E	S	E	E	E	E	E	E	E	E	E	E		
Aide à la conversion à l'agriculture biologique de niveau 4	X	X	X	X	X	X	X	X	X	S	E	E	E	E	E	X	E	E	S	E	S	E	S	E	E	E	E	E	E	E	E	E	E		
Aide à la conversion à l'agriculture biologique de niveau 5	X	X	X	X	X	X	X	X	X	S	E	E	E	E	E	X	E	E	S	E	S	E	S	E	E	E	E	E	E	E	E	E	E		
Aide à la conversion à l'agriculture biologique de niveau 6	X	X	X	X	X	X	X	X	X	S	E	E	E	E	E	X	E	E	S	E	S	E	S	E	E	E	E	E	E	E	E	E	E		
Aide à la conversion à l'agriculture biologique de niveau 7	X	X	X	X	X	X	X	X	E	S	E	E	E	E	E	X	E	E	S	E	S	E	S	E	E	E	E	E	E	E	E	E	E		

X	Aucun cumul autorisé
E	Cumul autorisé à l'exploitation uniquement (pas de cumul à la surface ou à l'élément)
S	Cumul autorisé à l'exploitation et à la surface ou à l'élément

II/ Règles de cumul des MAEC et aides à l'AB dans les DROM

	MAEC Entretien durable des infrastructures agroécologiques -	MAEC Banane	MAEC Canne	MAEC Maraîchage spécialisé	MAEC Verger spécialisé	MAEC Surfaces herbacées associées à un atelier d'élevage	MAEC Petites exploitations hautement diversifiées	MAEC Agriculture sous couvert forestier	CAB-MAB Banane export	CAB-MAB Canne	CAB-MAB Maraîchage, cultures vivrières	CAB - MAB Arboriculture	CAB-MAB Prairies associées à un atelier d'élevage
MAEC Entretien durable des infrastructures agroécologiques - Linéaires	S	S	S	S	S	S	S	S	S	S	S	S	S
MAEC Banane	S	E	E	X	E	X	X	E	X	E	E	E	E
MAEC Canne	S	E	E	X	E	X	X	E	E	X	E	E	E
MAEC Maraîchage spécialisé	S	X	X	X	E	E	X	E	E	E	X	E	E
MAEC Verger spécialisé	S	E	E	E	E	E	X	E	E	E	E	X	E
MAEC Surfaces herbacées associées à un atelier d'élevage	S	X	X	E	E	X	X	E	E	E	E	E	X
MAEC Petites exploitations hautement diversifiées	S	X	X	X	X	X	X	X	X	X	X	X	X
MAEC Agriculture sous couvert forestier	S	E	E	E	E	E	X	X	E	E	E	E	E
CAB-MAB Banane export	S	X	E	E	E	E	X	E	E	E	E	E	E
CAB-MAB Canne	S	E	X	E	E	E	X	E	E	E	E	E	E
CAB-MAB Maraîchage, cultures vivrières	S	E	E	X	E	E	X	E	E	E	E	E	E
CAB - MAB Arboriculture	S	E	E	E	X	E	X	E	E	E	E	E	E
CAB-MAB Prairies associées à un atelier d'élevage	S	E	E	E	E	X	X	E	E	E	E	E	E

X	Aucun cumul autorisé
E	Cumul autorisé à l'exploitation uniquement (pas de cumul à la surface ou à l'élément)
S	Cumul autorisé à l'exploitation et à la surface ou à l'élément

III/ Règles de cumul avec les contrats de la programmation 2014-2022 en métropole hors Corse

Mesures agroenvironnementales et climatiques et aides à l'agriculture biologique relevant du Plan stratégique national 2023-2027																								
Type d'opération relevant du Document cadre national 2015-2022	MAEC Eau - Grandes cultures - Niveau 1 adapté aux zones intermédiaires	MAEC Eau - Polyculture-élevage adaptée aux zones intermédiaires	MAEC Eau - Réduction des herbicides et pesticides	MAEC Eau - Gestion de la fertilisation	MAEC Eau - Couverture	MAEC Eau - Viticulture	MAEC Eau - Arboriculture	MAEC Sol - Semis direct	MAEC Climat - Bien-être animal - Autonomie fourragère - Élevages	MAEC Climat - Bien-être animal - Élevages de monogastriques	MAEC Biodiversité - Gestion des rizières	MAEC Biodiversité - Gestion des roselières	MAEC Biodiversité - Gestion des salants	MAEC Biodiversité - Préservation des milieux humides	MAEC Biodiversité - Surfaces herbagères et pastorales de niveau 1	MAEC Biodiversité - Surfaces herbagères et pastorales de niveau 2	MAEC Biodiversité - Surfaces herbagères et pastorales de niveau 3	MAEC Biodiversité - Maintien de l'irrigation gravitaire traditionnelle	MAEC Biodiversité - Création de couverts d'intérêt faunistique et floristique	MAEC Biodiversité - Création de prairies	MAEC Biodiversité - Protection des espèces	MAEC Biodiversité - DFCI - Maintien de l'ouverture des milieux	MAEC Biodiversité - Entretien durable des infrastructures agro-écologiques	Aide à la conversion à l'agriculture biologique
Aide à la conversion à l'agriculture biologique 2015-2022	X	X	X	X	X	X	X	X	X	S	E	E	E	E	E	X	E	E	S	E	S	E	S	E
Aide au maintien en agriculture biologique 2015-2022	X	X	X	X	X	X	X	X	X	S	E	E	E	E	E	X	E	E	S	E	S	E	S	E
COUVER03	X	X	X	X	X	X	X	X	X	E	E	E	E	E	E	X	E	E	E	E	E	E	S	E
COUVER04	X	X	X	X	X	X	X	X	X	E	E	E	E	E	E	X	E	E	E	E	E	E	S	E
COUVER05	X	X	X	X	X	E	E	E	X	E	E	E	E	E	E	X	E	E	E	E	E	E	S	E
COUVER06	X	X	X	X	X	E	E	E	X	E	E	E	E	E	E	X	E	E	E	E	E	E	S	E
COUVER07	X	X	X	X	X	E	E	E	X	E	E	E	E	E	E	X	E	E	E	E	E	E	S	E
COUVER08	X	X	X	X	X	X	X	X	X	E	E	E	E	E	E	X	E	E	E	E	E	E	S	E
COUVER11	X	X	X	X	X	X	X	X	X	E	E	E	E	E	E	X	E	E	E	E	E	E	S	E
COUVER12	X	X	X	X	X	X	X	X	X	E	E	E	E	E	E	X	E	E	E	E	E	E	S	E
COUVER13	X	X	X	X	X	X	X	X	X	E	E	E	E	E	E	X	E	E	E	E	E	E	S	E
COUVER14	X	X	X	X	X	X	X	X	X	E	E	E	E	E	E	X	E	E	E	E	E	E	S	E
COUVER15	X	X	X	X	X	X	X	X	X	E	E	E	E	E	E	X	E	E	E	E	E	E	S	E
COUVER16	X	X	X	X	X	X	X	X	X	E	E	E	E	E	E	X	E	E	E	E	E	E	S	E
HERBE_03	E	E	E	X	E	E	E	E	S	E	E	E	E	E	E	S	E	E	E	E	E	E	S	E
HERBE_04	E	E	E	E	E	E	E	E	S	E	E	E	E	E	E	S	E	E	E	E	E	E	S	E
HERBE_06	E	E	E	E	E	E	E	E	S	E	E	E	E	E	E	S	E	E	E	E	E	E	S	E
HERBE_07	E	E	E	E	E	E	E	E	S	E	E	E	E	E	E	X	E	E	E	E	E	E	S	E
HERBE_08	X	X	X	X	X	X	X	X	X	E	E	E	E	E	E	X	E	E	E	E	E	E	S	E

HERBE_09	E	E	E	E	E	E	E	E	S	E	E	E	E	E	E	S	E	E	E	E	E	E	S	E
HERBE_10	X	X	X	X	X	X	X	X	X	E	E	E	E	E	E	X	E	E	E	E	E	E	S	E
HERBE_11	X	X	X	X	X	X	X	X	X	E	E	E	E	E	E	X	E	E	E	E	E	E	S	E
HERBE_12	X	X	X	X	X	X	X	X	X	E	E	E	E	E	E	X	E	E	E	E	E	E	S	E
HERBE_13	E	E	E	E	E	E	E	E	X	E	E	E	E	E	E	X	E	E	E	E	E	E	S	E
IRRIG_01	X	X	X	X	X	X	X	X	X	E	E	E	E	E	E	X	E	E	E	E	E	E	S	E
IRRIG_03	X	X	X	X	X	X	X	X	X	E	E	E	E	E	E	X	E	E	E	E	E	E	S	E
IRRIG_04	X	X	X	X	X	X	X	X	X	E	E	E	E	E	E	X	E	E	E	E	E	E	S	E
IRRIG_05	X	X	X	X	X	X	X	X	X	E	E	E	E	E	E	X	E	E	E	E	E	E	S	E
IRRIG_06	X	X	X	X	X	X	X	X	X	E	E	E	E	E	E	X	E	E	E	E	E	E	S	E
IRRIG_07	X	X	X	X	X	X	X	X	X	E	E	E	E	E	E	X	E	E	E	E	E	E	S	E
IRRIG_08	X	X	X	X	X	X	X	X	X	E	E	E	E	E	E	X	E	E	E	E	E	E	S	E
IRRIG_09	X	X	X	X	X	X	X	X	X	E	E	E	E	E	E	X	E	E	E	E	E	E	S	E
LINEA_01	S	S	S	S	S	S	S	S	S	S	S	S	S	S	S	S	S	S	S	S	S	S	X	S
LINEA_02	S	S	S	S	S	S	S	S	S	S	S	S	S	S	S	S	S	S	S	S	S	S	X	S
LINEA_03	S	S	S	S	S	S	S	S	S	S	S	S	S	S	S	S	S	S	S	S	S	S	X	S
LINEA_04	S	S	S	S	S	S	S	S	S	S	S	S	S	S	S	S	S	S	S	S	S	S	X	S
LINEA_05	S	S	S	S	S	S	S	S	S	S	S	S	S	S	S	S	S	S	S	S	S	S	X	S
LINEA_06	S	S	S	S	S	S	S	S	S	S	S	S	S	S	S	S	S	S	S	S	S	S	X	S
LINEA_07	S	S	S	S	S	S	S	S	S	S	S	S	S	S	S	S	S	S	S	S	S	S	X	S
LINEA_08	S	S	S	S	S	S	S	S	S	S	S	S	S	S	S	S	S	S	S	S	S	S	X	S
LINEA_09	S	S	S	S	S	S	S	S	S	S	S	S	S	S	S	S	S	S	S	S	S	S	X	S
MILIEU01	X	X	X	X	X	X	X	X	S	E	E	E	E	E	E	S	E	E	E	E	E	E	S	E
MILIEU02	X	X	X	X	X	X	X	X	X	E	E	E	E	E	E	X	E	E	E	E	E	E	S	E
MILIEU03	X	X	X	X	X	X	X	X	S	E	E	E	E	E	E	S	E	E	E	E	E	E	S	E
MILIEU04	X	X	X	X	X	X	X	X	X	E	E	E	E	E	E	X	E	E	E	E	E	E	S	E
MILIEU10	X	X	X	X	X	X	X	X	X	E	E	E	E	E	E	X	E	E	E	E	E	E	S	E
MILIEU11	X	X	X	X	X	X	X	X	X	E	E	E	E	E	E	X	E	E	E	E	E	E	S	E
OUVERT01	E	E	E	E	E	E	E	E	E	E	E	E	E	E	E	X	E	E	E	E	E	E	S	E
OUVERT02	E	E	E	E	E	E	E	E	S	E	E	E	E	E	E	S	E	E	E	E	E	E	S	E
OUVERT03	X	X	X	X	X	X	X	X	X	E	E	E	E	E	E	X	E	E	E	E	E	E	S	E
OUVERT04	E	E	E	E	E	E	E	E	E	E	E	E	E	E	E	X	E	E	E	E	E	E	S	E
OUVERT05	X	X	X	X	X	X	X	X	X	E	E	E	E	E	E	X	E	E	E	E	E	E	S	E
PHYTO_01 Grandes cultures / cultures légumières / Maraîchage	E	E	X	X	X	E	E	X	X	E	E	E	E	E	E	E	E	E	E	E	E	E	S	E

PHYTO_01 Cultures pérennes	E	E	E	E	E	E	E	E	E	E	E	E	E	E	E	E	E	E	E	E	E	E	S	E		
PHYTO_02	X	X	X	X	X	X	X	X	X	E	E	E	E	E	E	X	E	E	E	E	E	E	E	S	E	
PHYTO_03	X	X	X	X	X	X	X	X	X	E	E	E	E	E	E	X	E	E	E	E	E	E	E	S	E	
PHYTO_04	X	X	X	X	X	X	X	X	X	E	E	E	E	E	E	X	E	E	E	E	E	E	E	S	E	
PHYTO_05	X	X	X	X	X	X	X	X	X	E	E	E	E	E	E	X	E	E	E	E	E	E	E	S	E	
PHYTO_06	X	X	X	X	X	X	X	X	X	E	E	E	E	E	E	X	E	E	E	E	E	E	E	S	E	
PHYTO_07	X	X	X	X	X	X	X	X	X	E	E	E	E	E	E	X	E	E	E	E	E	E	E	S	E	
PHYTO_08	X	X	X	X	X	X	X	X	X	E	E	E	E	E	E	X	E	E	E	E	E	E	E	S	E	
PHYTO_09	X	X	X	X	X	X	X	X	X	E	E	E	E	E	E	X	E	E	E	E	E	E	E	S	E	
PHYTO_10	X	X	X	X	X	X	X	X	X	E	E	E	E	E	E	X	E	E	E	E	E	E	E	S	E	
PHYTO_14 Grandes cultures et cultures légumières	E	E	X	X	X	E	E	X	X	E	E	E	E	E	E	E	E	E	E	E	E	E	E	S	E	
PHYTO_14 Viticulture	E	E	E	E	E	X	E	E	E	E	E	E	E	E	E	E	E	E	E	E	E	E	E	S	E	
PHYTO_15	E	E	X	X	X	E	E	X	X	E	E	E	E	E	E	E	E	E	E	E	E	E	E	S	E	
PHYTO_16	E	E	X	X	X	E	E	X	X	E	E	E	E	E	E	E	E	E	E	E	E	E	E	S	E	
SHP_01	X	X	X	X	X	X	X	X	X	X	X	X	X	X	X	X	X	X	X	X	X	X	S	X	S	X
SHP_02	X	X	X	X	X	X	X	X	X	X	X	X	X	X	X	X	X	X	X	X	X	X	X	S	X	
SPE_01	X	X	X	X	X	X	X	X	X	X	X	X	X	X	X	X	X	X	X	X	X	X	S	X	S	X
SPE_02	X	X	X	X	X	X	X	X	X	X	X	X	X	X	X	X	X	X	X	X	X	X	S	X	S	X
SPE_03	X	X	X	X	X	X	X	X	X	X	X	X	X	X	X	X	X	X	X	X	X	X	S	X	S	X
SGC_01	X	X	X	X	X	X	X	X	X	X	X	X	X	X	X	X	X	X	X	X	X	X	X	S	X	
SGC_02	X	X	X	X	X	X	X	X	X	X	X	X	X	X	X	X	X	X	X	X	X	X	X	S	X	
SGC_03	X	X	X	X	X	X	X	X	X	X	X	X	X	X	X	X	X	X	X	X	X	X	X	S	X	
SOL	X	X	X	X	X	E	E	X	X	X	X	X	X	X	X	E	X	X	X	X	X	X	X	S	X	
API 2015-2022	E	E	E	E	E	E	E	E	E	E	E	E	E	E	E	E	E	E	E	E	E	E	E	E	E	
PRM 2015-2022	E	E	E	E	E	E	E	E	E	E	E	E	E	E	E	E	E	E	E	E	E	E	E	E	E	
PRV 2015-2022	X	X	X	X	X	X	X	X	X	X	X	X	X	X	X	X	X	X	X	X	X	X	X	S	X	

X	Aucun cumul autorisé
E	Cumul autorisé à l'exploitation uniquement (pas de cumul à la surface ou à l'élément)
S	Cumul autorisé à l'exploitation et à la surface ou à l'élément

IV/ Règles de cumul avec les contrats de la programmation 2014-2022 dans les DROM

Mesures agroenvironnementales et climatiques et aides à l'agriculture biologique relevant du Plan stratégique national 2023-2027

Types d'opération des programmes de développement rural 2015-2022	DROM	Mesures agroenvironnementales et climatiques et aides à l'agriculture biologique relevant du Plan stratégique national 2023-2027												
		MAEC Entretien durable des infrastructures agroécologiques - Linéaires	MAEC Banane	MAEC Canne	MAEC Maraîchage spécialisé	MAEC Verger spécialisé	MAEC Surfaces herbacées associées à un atelier d'élevage	MAEC Petites exploitations hautement diversifiées	MAEC Agriculture sous couvert forestier	CAB-MAB Banane export	CAB-MAB Canne	CAB-MAB Maraîchage, cultures vivrières	CAB - MAB Arboriculture	CAB-MAB Prairies associées à un atelier d'élevage
AMO1	Guadeloupe	S	E	E	X	E	X	X	X	E	E	E	E	E
AMO2	Guadeloupe	S	E	E	X	E	X	X	X	E	E	E	E	E
AMO3	Guadeloupe	S	E	E	X	E	X	X	X	E	E	E	E	E
BAN1	Guadeloupe	S	X	E	X	E	X	X	X	X	E	E	E	E
BAN2	Guadeloupe	S	X	E	X	E	X	X	X	X	E	E	E	E
BAN3	Guadeloupe	S	X	E	X	E	X	X	X	X	E	E	E	E
CAN1	Guadeloupe	S	E	E	X	E	X	X	X	E	E	E	E	E
CAN2	Guadeloupe	S	E	E	X	E	X	X	X	E	E	E	E	E
CAN3	Guadeloupe	S	E	E	X	E	X	X	X	E	E	E	E	E
CAN4	Guadeloupe	S	E	E	X	E	X	X	X	E	E	E	E	E
CIT1	Guadeloupe	S	E	E	X	E	X	X	X	E	E	E	E	E
HRB1	Guadeloupe	S	E	E	X	E	X	X	X	E	E	E	E	E
HRB2	Guadeloupe	S	E	E	X	E	X	X	X	E	E	E	E	E
HRB3	Guadeloupe	S	E	E	X	E	X	X	X	E	E	E	E	E
HRB4	Guadeloupe	S	E	E	X	E	X	X	X	E	E	E	E	E
HRB5	Guadeloupe	S	E	E	X	E	X	X	X	E	E	E	E	E
JAC1	Guadeloupe	S	E	E	X	E	X	X	X	E	E	E	E	E

PHY1	Guadeloupe	S	E	E	X	E	X	X	X	E	E	E	E	E
PHY2	Guadeloupe	S	E	E	X	E	X	X	X	E	E	E	E	E
PJC1	Guadeloupe	S	E	E	X	E	X	X	X	E	E	E	E	E
ENH1	Guadeloupe	S	E	E	X	E	X	X	X	E	E	E	E	E
ENH2	Guadeloupe	S	E	E	X	E	X	X	X	E	E	E	E	E
ENH3	Guadeloupe	S	E	E	X	E	X	X	X	E	E	E	E	E
ENH4	Guadeloupe	S	E	E	X	E	X	X	X	E	E	E	E	E
ENH5	Guadeloupe	S	E	E	X	E	X	X	X	E	E	E	E	E
ENH6	Guadeloupe	S	E	E	X	E	X	X	X	E	E	E	E	E
AUGCARB	Guyane	S	E	E	X	E	X	X	X	E	E	E	E	E
ENHERBAR	Guyane	S	E	E	X	E	X	X	X	E	E	E	E	E
PAILVEG_	Guyane	S	E	E	X	E	X	X	X	E	E	E	E	E
PIEGTAON	Guyane	S	E	E	X	E	X	X	X	E	E	E	E	E
PRESERVH	Guyane	S	E	E	X	E	X	X	X	E	E	E	E	E
PRESERVV	Guyane	S	E	E	X	E	X	X	X	E	E	E	E	E
SUPHERBI	Guyane	S	E	E	X	E	X	X	X	E	E	E	E	E
SUPINSEC	Guyane	S	E	E	X	E	X	X	X	E	E	E	E	E
BA1	Martinique	S	X	E	X	E	X	X	X	X	E	E	E	E
BA2	Martinique	S	X	E	X	E	X	X	X	X	E	E	E	E
CA1	Martinique	S	E	X	X	E	X	X	X	E	X	E	E	E
CA2	Martinique	S	E	X	X	E	X	X	X	E	X	E	E	E
IAE1	Martinique	X	S	S	S	S	S	S	S	S	S	S	S	S
IAE2	Martinique	X	S	S	S	S	S	S	S	S	S	S	S	S
MAESH	Martinique	S	E	E	X	E	X	X	X	E	E	E	E	X
MV1	Martinique	S	E	E	X	E	X	X	X	E	E	E	E	E
MV2	Martinique	S	E	E	X	E	X	X	X	E	E	E	E	E
MV3	Martinique	S	E	E	X	E	X	X	X	E	E	E	E	E
MV4	Martinique	S	E	E	X	E	X	X	X	E	E	E	E	E
MV5	Martinique	S	E	E	X	E	X	X	X	E	E	E	E	E
COUVER1	La Réunion	S	E	E	X	E	X	X	X	E	E	E	E	E

COUVER2	La Réunion	S	E	E	X	E	X	X	X	E	E	E	E	E
COUVER3	La Réunion	S	E	E	X	E	X	X	X	E	E	E	E	E
LBIO1	La Réunion	S	E	E	X	E	X	X	X	E	E	E	E	E
LINEA2	La Réunion	X	S	S	S	S	S	S	S	S	S	S	S	S
LINEA3	La Réunion	X	S	S	S	S	S	S	S	S	S	S	S	S
MHAE	La Réunion	S	E	E	X	E	X	X	X	E	E	E	E	E
PLBIO2	La Réunion	S	E	E	X	E	X	X	X	E	E	E	E	E
API	Tous DOM	E	E	E	E	E	E	E	E	E	E	E	E	E
PRM	Tous DOM	E	E	E	E	E	E	E	E	E	E	E	E	E
PRV	Tous DOM	S	X	X	X	X	X	X	X	X	X	X	X	X
CAB	Tous DOM	S	E	E	X	E	X	X	X	E	E	E	E	E
MAB	Tous DOM	S	E	E	X	E	X	X	X	E	E	E	E	E

X	Aucun cumul autorisé
E	Cumul autorisé à l'exploitation uniquement (pas de cumul à la surface ou à l'élément)
S	Cumul autorisé à l'exploitation et à la surface ou à l'élément

Annexe 3 :

Lignes directrices pour les diagnostics, les plans de gestion et les formations obligatoires

I/ Dispositions communes applicables au diagnostic, au plan de gestion et aux formations

L'opérateur du PAEC est responsable de la réalisation du diagnostic, du plan de gestion et des formations. Si l'opérateur n'a pas les compétences techniques suffisantes ou s'il ne dispose pas des moyens humains suffisants, il peut déléguer la réalisation de ces documents et des formations à une structure compétente (par exemple : parcs, instituts techniques, ONG, associations, chambres d'agriculture).

Les bénéficiaires du diagnostic et du plan de gestion lorsqu'il est requis sont les potentiels demandeurs (agriculteurs ou autres) de MAEC du PAEC. En ce qui concerne les formations, des agriculteurs non demandeurs d'aides peuvent bénéficier des formations (cf. point II b de la fiche 8 de l'instruction technique).

Le diagnostic et le plan de gestion peuvent revêtir différents formats et mobiliser plusieurs outils. Par ailleurs, le bénéficiaire doit être associé à la réalisation de ces documents pour favoriser son appropriation des enjeux du territoire et des pratiques à mettre en œuvre en réponse à ces enjeux.

II/ Contenu minimal du diagnostic

Point d'attention : le diagnostic doit préciser la première campagne d'engagement souhaitée de l'agriculteur dans la MAEC.

Le diagnostic requis dans le cadre des MAEC doit comporter à minima les éléments suivants :

1. Description de l'exploitation agricole ou des surfaces visées.
2. Situation de l'exploitation ou des surfaces visées par rapport aux enjeux du territoire dans lequel se situe l'exploitation (par exemple via l'analyse des pratiques actuelles ou via le recoupement entre la localisation de l'exploitation ou des surfaces cibles et des zonages à enjeu, notamment : sites Natura 2000, AAC, SRCE, sites RAMSAR, PNR, ZRE, ZNIEFF de type 1, ZNIEFF de type 2, ZICO, autres zones de présence et/ou nidification et/ou alimentation de certaines espèces).
3. Possibilité de souscription à une MAEC pour la campagne PAC considérée.
 - a. Existence d'une MAEC adaptée pour accompagner l'exploitation agricole dans l'amélioration de ses pratiques ou le maintien de pratiques, en réponse aux enjeux du territoire.
 - b. Si oui, est-il possible pour l'exploitant de souscrire cette MAEC ?
 - i. Des adaptations sont-elles à opérer pour être éligible à cette MAEC ?
 - ii. Quels efforts sont à fournir pour respecter les différentes obligations de la MAEC ?
4. Prescriptions pour la mise en œuvre de la MAEC :

Il s'agit ici de préciser les modalités de mise en œuvre de certaines obligations (exemple : localisation pertinente des infrastructures agro-écologiques et des terres en

jachères, localisation des couverts à implanter, parcelles représentatives de l'exploitation pour la réalisation d'un bilan humique annuel, amélioration des parcs). L'opérateur doit veiller à ce que le bénéficiaire dispose de toutes les informations nécessaires pour la mise en œuvre de l'ensemble des obligations du cahier des charges de la MAEC.

NB : pour les MAEC pour lesquelles un plan de gestion doit être établi, un document spécifique doit être élaboré conformément au cahier des charges des mesures (voir ci-dessous).

5. Résultats attendus et impacts sur l'exploitation ou le territoire à l'issue de l'engagement.

III/ Contenu minimal du plan de gestion

Le plan de gestion doit être établi sur la base du diagnostic d'exploitation (cf. point II de la présente annexe)

Point d'attention : le plan de gestion est à transmettre obligatoirement à la DDT(M) au plus tard le 15 septembre de la 1ère année d'engagement.

Le contenu minimal du plan de gestion est défini dans le cahier des charges des MAEC qui comportent cette obligation. En outre, le plan de gestion doit :

- préciser la première campagne d'engagement de l'agriculteur dans la MAEC ;
- être signé par l'opérateur et le bénéficiaire. Pour les structures collectives, le plan de gestion devra être co-signé par l'ensemble des personnes impliquées dans la gestion des surfaces engagées dans la mesure (entité collective, éleveurs).

IV/ Formation

a) Généralités applicables aux actions de formation

Tous les cahiers charges des MAEC imposent la participation à une formation au cours des deux premières années de l'engagement.

Point d'attention : les formations sont à réaliser obligatoirement au cours des 2 premières années d'engagement, soit avant le 15 mai 2025 pour un engagement ayant débuté en 2023. Une attestation de formation devra être délivrée à l'exploitant suite à la session de formation suivie.

Les opérateurs de PAEC sont responsables des modalités de formation. Ils devront lister les formations proposées pour chaque MAEC ouverte sur le territoire.

D'une manière générale, l'opérateur assure lui-même la formation. Si l'opérateur n'a pas les compétences techniques suffisantes ou s'il ne dispose pas des moyens humains suffisants une délégation à une structure compétente est possible (par exemple : parcs, instituts techniques, ONG, associations, chambres d'agriculture).

Lors de la sélection des PAEC, la qualité de l'offre de formation, y compris pour les formations déléguées, sera prise en compte.

Les demandeurs de MAEC et les autres agriculteurs sont les bénéficiaires des formations. Si un exploitant engage de nouveaux éléments dans une même MAEC au cours de la programmation, il ne lui sera pas demandé de suivre à nouveau une formation.

b) Objets des formations

Plusieurs entrées possibles :

- sur les enjeux en tant que tels (rôle des MAEC pour répondre à des enjeux environnementaux en milieu agricole, par exemple la préservation d'espèces menacées, le suivi de populations, la pollution de l'eau et des milieux, prévention des incendies...);
- sur des aspects techniques (pratiques alternatives, réduction de l'utilisation des produits phytosanitaires, gestion durable de la fertilisation, bien-être animal, autonomie fourragère et alimentaire, gestion du pâturage...).

c) Format

Les formations peuvent se décliner sous plusieurs formats :

- réunions d'information, de sensibilisation, de communication ;
- formations techniques ;
- échanges de pratiques ;
- formation individuelle ou collective.

Les journées de formation collective permettant des échanges de pratiques entre les agriculteurs sont à privilégier.

VI/ Suivi des exploitations engagées dans une MAEC

L'opérateur doit assurer un point d'étape de suivi pour chaque agriculteur engagé dans une MAEC au sein de son territoire à partir de la troisième année d'engagement.

Pour les MAEC pour lesquelles des réunions d'échange sont à prévoir au cours de l'engagement, le suivi peut être effectué à l'occasion d'une de ces réunions d'échange.

Annexe 4 :
L'indice de fréquence de traitements phytosanitaires (IFT) dans les MAEC

Le dispositif MAEC 23-27 prévoit le calcul de l'IFT (Indice de Fréquence de Traitements phytopharmaceutiques) dans plusieurs mesures à enjeu Eau et dans les mesures « Ruminants » et « Sol ». Les obligations de diminution d'IFT concernent soit les herbicides, soit les autres produits phytopharmaceutiques (« hors-herbicides »), certains cahiers des charges combinant ces deux types d'obligations.

I/ Évolutions par rapport à la programmation 14-22

a) Calcul des IFT

Pour la programmation 14-22, les IFT à atteindre chaque année correspondent au produit d'un pourcentage et d'une référence fixe. Cette référence est calculée en pondérant par l'assolement du territoire les IFT de référence, qui correspondent pour chaque culture et chaque région au 70^e percentile des distributions issues des enquêtes « pratiques culturales » menées par le Service de la Statistique et de la Prospective (SSP) du ministère.

Cette méthode par « réduction en pourcentage » a été critiquée, du fait qu'elle impliquait parfois des contraintes jugées déconnectées de la réalité. En effet, si la distribution des IFT est très resserrée autour d'une valeur moyenne, le fait de demander une baisse de 50 % peut revenir à demander à l'agriculteur d'atteindre des IFT peu ou pas observés dans la région.

À partir de 2023, afin de résoudre ce problème, les différents percentiles de la distribution sont utilisés directement. Rattacher les objectifs d'IFT aux déciles observés permettra ainsi de mieux ancrer les exigences du cahier des charges à la réalité du terrain.

En pratique, à l'échelle nationale, les cahiers des charges contenant des obligations de baisse d'IFT intègrent des tableaux indiquant le percentile de la distribution d'IFT à atteindre sur les parcelles engagées et non-engagées, pour chaque année de l'engagement. La traduction de ces percentiles en un IFT maximum à respecter sur le territoire se fait au niveau de chaque PAEC, selon les modalités expliquées dans cette fiche.

Exemple : (les données en jaune sont complétées localement, les chiffres en gras sont établis au niveau national)

Année d'engagement	HERBICIDES - Surfaces engagées		HERBICIDES - Surfaces éligibles non engagées	
	IFT max à respecter sur les surfaces engagées	Percentile utilisé	IFT max à respecter sur les surfaces non engagées	Percentile utilisé
Année 1	-	-	-	-
Année 2	1,43	50 ^e	1,80	70 ^e
Moyenne années 2 et 3 OU année 3	1,02	30 ^e	1,80	70 ^e
Moyenne années 2,3,4 OU année 4	1,02	30 ^e	1,80	70 ^e
Moyenne années 2,3,4,5 OU année 5	1,02	30 ^e	1,80	70 ^e

b) Établissement de références légumières fixes et distinction dans l'assolement des cultures légumières des grandes cultures

Pour la programmation 14-22, même dans les cas où les cultures légumières sont éligibles, les cahiers des charges ne prennent pas toujours en compte ces cultures dans la référence à atteindre. Par exemple, pour le cahier des charges SGC1, la référence à atteindre est calculée uniquement sur la base de l'assolement grandes cultures du territoire et n'inclut pas les cultures légumières (une correction est toutefois apportée pour la culture de pommes de terre). Un agriculteur engagé dans cette mesure et cultivant des légumes sur une partie de son exploitation doit donc respecter un IFT dé-corrélé de la réalité de son assolement.

Pour les mesures ciblant spécifiquement les cultures légumières (SGC3, par exemple), un IFT de référence est calculé à l'exploitation, en utilisant l'assolement de l'agriculteur et les références régionales. Dans ce cas, l'exploitant est obligé de cultiver sur ses surfaces engagées des cultures référencées par le SSP dans sa région. Ces cultures étant limitées en nombre, cela empêche les exploitants de s'engager ou de diversifier leur assolement.

Afin de proposer un système plus pertinent pour la PAC 23-27, il est inséré dans chaque cahier des charges des valeurs d'IFT à respecter pour les grandes cultures d'une part, et des valeurs d'IFT à respecter pour les cultures légumières d'autre part (y compris pommes de terre). Autrement dit, l'exploitant est tenu de respecter un IFT grandes cultures sur ses parcelles de grandes cultures et cultures à bas niveau d'impact (BNI), et un IFT cultures légumières sur ses parcelles en légumes, quelle que soit la mesure dans laquelle il est engagé.

c) Pallier les manques de référence en cultures légumières et arboriculture

Les tables régionales du SSP n'étant pas complètes pour toutes les cultures et toutes les régions, la référence nationale pour les cultures légumières sera utilisée lorsque la donnée régionale n'existe pas.

Seules les cultures non-recensées au niveau national ne sont donc pas prises en compte dans la référence. Si un territoire souhaite prendre en compte une culture particulière, non

enquêtée par les services statistiques du ministère, une collecte de données peut être organisée dans le respect de la méthode statistique dont les grands principes sont précisés dans le guide méthode des IFT en cours de finalisation qui sera disponible à l'adresse suivante : <https://alim.agriculture.gouv.fr/ift/>. Les données établies seront soumises au MASA pour validation.

II/ Méthode de calcul de l'IFT de référence

À la fin de cette annexe, des tables précisent pour chaque culture, chaque région et chaque décile (entre le 1^e et le 7^e) les IFT herbicides et hors-herbicides (hors produits de biocontrôle) connus, d'après les données des enquêtes « pratiques culturelles » du SSP.

La DRAAF ou l'opérateur⁸ devra déterminer à l'échelle du PAEC les deux IFT de référence maximaux à respecter pour les grandes cultures⁹ et surfaces herbacées d'une part et pour les pommes de terre et autres cultures légumières d'autre part. Ces deux IFT de référence sont calculés en pondérant les IFT régionaux du SSP par l'assolement du territoire respectivement en grandes cultures (hors pomme de terre) et surfaces herbacées, ou en cultures légumières et pomme de terre (sur les cultures référencées uniquement). En fonction du cahier des charges, ce calcul doit être réalisé pour chaque catégorie de produit (herbicides et « hors-herbicides ») et chaque percentile différent demandé.

Exemple : un modèle de notice Eau « herbicides » se réfère au tableau du PSN suivant :

NIVEAU 1		
Année d'engagement	HERBICIDES – surfaces engagées	HERBICIDES – surfaces éligibles non engagées
	Percentile* utilisé pour le calcul de l'IFT de référence	Percentile* utilisé pour le calcul de l'IFT de référence
Année 1	–	–
Année 2	50e	70e
Année 3 OU moyenne années 2 et 3	30e	70e
Année 4 OU moyenne années 2, 3, 4	30e	70e
Année 5 OU moyenne années 2, 3, 4, 5	30e	70e

** Percentiles de la distribution régionale issue des enquêtes pratiques culturelles du service des statistiques du ministère en charge de l'agriculture*

Cela signifie que la DRAAF/l'opérateur doit réaliser les calculs suivants : deux IFT herbicides (grandes cultures et surfaces herbacées d'une part et cultures légumières et pommes de terre d'autre part) pour la 2^e année, en utilisant le 50^e percentile des tables du SSP, deux IFT herbicides pour les 3^e 4^e et 5^e année en utilisant le 30^e percentile des tables du SSP, et deux IFT herbicides pour les surfaces non engagées en utilisant le 70^e percentile des tables du SSP. Soit 6 IFT de référence à calculer en tout.

À noter : si la DRAAF le juge pertinent, elle peut choisir de calculer la référence à une échelle plus large, de façon à éviter d'avoir de nombreuses références différentes sur des territoires proches. Elle doit soumettre dans ce cas son choix au BAZDA.

⁸ La DRAAF décide si elle calcule elle-même ces résultats ou si elle délègue le travail à l'opérateur. Dans ce second cas, elle vérifie que les calculs sont réalisés correctement.

⁹ Dans le cadre des MAEC à enjeu Eau, on considère comme « grandes cultures » les cultures COP, cultures de fibres, légumineuses, légumineuses fourragères, fourrages, betterave sucrière et fourragère. La pomme de terre n'est pas incluse dans cette catégorie. À noter, concernant la betterave : on distingue les betteraves fourragères et sucrières qui sont considérées dans la catégorie « grande culture » de la betterave légumière qui entre dans la catégorie « cultures légumières »

Pour établir l'assolement du territoire de PAEC, il est recommandé de déterminer la surface totale de chaque culture présente sur le territoire à partir des extractions disponibles sous ISIS pour la ou les trois campagne(s) précédente(s) (par exemple pour une mesure ouverte en 2023, les extractions ISIS de la campagne 2022 ou une moyenne des campagnes 2020-21-22). La DRAAF/l'opérateur peut également utiliser les données du recensement agricole 2020. Concernant l'assolement des cultures légumières, il est recommandé d'utiliser les données de la statistique agricole annuelle (SAA) les plus récentes, en se rapprochant pour cela du service statistique (SRISE) de la DRAAF, de façon à prendre en compte les surfaces développées (voir définition au point II.b.).

Pour les cultures légumières, les valeurs régionales des percentiles par culture sont données pour tout mode de culture, hors culture hors-sol.

Le traitement de semences a été pris en compte dans les données figurant dans les tables 1 et 2 de la présente annexe selon la méthode appliquée sur la programmation 14-22, c'est-à-dire avec un IFT augmenté de 1 dès lors que les semences sont traitées.

L'IFT de référence est calculé avec une seule décimale (avec arrondi par excès : par exemple 1,41 est arrondi à 1,5).

a) Calcul de l'IFT de référence pour les surfaces en grandes cultures (hors pomme de terre) et surfaces herbacées

Cas général

Le calcul de l'IFT de référence se fait en se basant sur les grandes cultures uniquement, sauf dans les cas où le cahier des charges impose une part de surfaces herbacées minimum à avoir (X_{SH}). Dans ce cas, la DRAAF/l'opérateur intègre ce paramètre dans le calcul de l'IFT de référence de façon à ce que la référence soit cohérente avec le cahier des charges de la mesure souscrite par l'exploitant. La DRAAF/l'opérateur utilise donc l'assolement réel du territoire pour toutes les grandes cultures qui ont un IFT référencé par le SSP (la valeur régionale si elle existe ou à défaut la valeur nationale) et le paramètre X_{SH} pour les surfaces herbacées exigées dans le cahier des charges :

$$IFT_{réf GC} = \frac{(1 - X_{SH}) \times (S_{GC1}^{terr} \times IFT_{GC1}^{rég} + \dots + S_{GCn}^{terr} \times IFT_{GCn}^{rég}) + \overbrace{S_{tot GC}^{terr} \times X_{SH}}^{S_{SH}^{terr}} \times 0}{S_{tot GC}^{terr}}$$

$$IFT_{réf GC} = \frac{(1 - X_{SH}) \times (S_{GC1}^{terr} \times IFT_{GC1}^{rég} + \dots + S_{GCn}^{terr} \times IFT_{GCn}^{rég})}{S_{tot GC}^{terr}}$$

Avec $IFT_{réf GC}$ l'IFT de référence du territoire PAEC pour les grandes cultures

$IFT_{GCn}^{rég}$ l'IFT de référence régional de la grande culture n

S_{GCn}^{terr} la surface dans le territoire de la grande culture n

X_{SH} le pourcentage de surfaces en herbe minimum, obligatoire dans le cahier des charges

Pour les cahiers des charges qui n'exigent pas un pourcentage minimum de surfaces herbacées ($X_{SH} = 0$), la formule est donc la suivante :

$$IFT_{max GC} = \frac{S_{GC1}^{terr} \times IFT_{GC1}^{rég} + \dots + S_{GCn}^{terr} \times IFT_{GCn}^{rég}}{S_{tot GC}^{terr}}$$

NB1 : pour les mesures à enjeu « Eau », X_{SH} est désigné par Y dans les cahiers des charges et concerne uniquement les prairies temporaires. Pour les mesures Herbivores, X_{SH} est désigné dans les cahiers des charges par X_1 , X_2 ou X_3 et inclut aussi bien les surfaces en prairies temporaires qu'en prairies permanentes.

NB2 : l'IFT des surfaces herbacées est nul dans le calcul de l'IFT de référence, mais si des traitements sont appliqués sur ces surfaces, ils doivent être enregistrés et comptabilisés dans le calcul de l'IFT de l'exploitation.

Cas particulier des mesures ouvertes à la fois aux exploitations en grandes cultures et en polyculture-élevage (sur terres arables, sans niveau max d'UGB herbivores)

Seules trois interventions sont concernées : ce sont les interventions Eau – Gestion de la fertilisation – Couverture – Herbicides (dite « Algues vertes »), Eau – Gestion de la fertilisation – Pesticides et la mesure Semis Direct, ce qui représente 5 mesures différentes.

Pour chacune de ces mesures, deux IFT de référence doivent être calculés et indiqués dans les cahiers des charges, de la même façon que pour la programmation actuelle :

- Pour les exploitations de grandes cultures (ayant 10 UGB herbivores ou moins) : un IFT de référence construit de la même façon que dans le cas général :
 - Si la mesure contient une contrainte en termes de pourcentage minimum de surfaces herbacées (X_{SH}) :

$$IFT_{réf GC} = \frac{(1 - X_{SH}) \times (S_{GC1}^{terr} \times IFT_{GC1}^{rég} + \dots + S_{GCn}^{terr} \times IFT_{GCn}^{rég})}{S_{tot GC}^{terr}}$$

- Si la mesure ne contient pas de contrainte en termes de pourcentage minimum de surfaces herbacées :

$$IFT_{réf GC} = \frac{S_{GC1}^{terr} \times IFT_{GC1}^{rég} + \dots + S_{GCn}^{terr} \times IFT_{GCn}^{rég}}{S_{tot GC}^{terr}}$$

- Pour les exploitations de polyculture-élevage (ayant strictement plus de 10 UGB herbivores) : un IFT de référence tenant compte des surfaces de prairies temporaires du territoire :

$$IFT_{réf PE} = \frac{S_{GC1}^{terr} \times IFT_{GC1}^{rég} + \dots + S_{GCn}^{terr} \times IFT_{GCn}^{rég} + S_{PT}^{terr} \times 0}{S_{tot GC}^{terr} + S_{PT}^{terr}}$$

b) Calcul de l'IFT de référence pour les cultures légumières et pommes de terre

Pour les cultures légumières, le calcul de la référence se fait en utilisant si possible l'assolement développé du territoire (en utilisant pour cela les données d'assolement issues de la statistique agricole annuelle (SAA) fournies par le SRISE ¹⁰) ou à défaut l'assolement réel du territoire (en utilisant les données ISIS) pour toutes les cultures légumières qui ont un IFT référencé par le SSP (la valeur régionale si elle existe ou à défaut la valeur nationale) :

¹⁰ Les données de la SAA publiées sur agreste étant fournies par département uniquement, l'opérateur et/ou la DRAAF peut contacter le service statistique (SRISE) de la DRAAF, afin qu'il transmette les surfaces développées ajustées le mieux possible à l'échelle du territoire PAEC

$$IFT_{réf\ Lég} = \frac{S_{Lég\ 1}^{terr} \times IFT_{Lég\ 1}^{rég} + \dots + S_{Lég\ n}^{terr} \times IFT_{Lég\ n}^{rég}}{S_{tot\ Lég}^{terr}}$$

Cette référence doit être calculée pour tous les cahiers des charges ouverts sur des PAEC où des terres arables sont éligibles et où des cultures légumières sont présentes dans le PAEC.

À noter : l'assolement développé permet d'avoir une meilleure précision dans l'établissement de la référence, puisqu'il prend en compte les différents cycles de culture du territoire (par exemple 1 ha sur lequel se succèdent sur une année 4 cycles de culture de salade compte comme 4 ha de salade). Dans ce cas, il faut bien utiliser l'assolement développé au dénominateur comme au numérateur, de façon à ce que l'ordre de grandeur calculé corresponde bien à l'IFT « moyenné » d'un cycle de culture.

c) Exemple d'application

Exemple : un territoire possède l'assolement décrit dans le tableau ci-dessous et le PAEC prévoit deux mesures :

- Une mesure Herbivores avec un paramètre X_1 de surfaces herbacées minimales fixé à 30 %
- Une mesure « Algues vertes », sans surface en herbe minimale imposée, et ouverte à la fois aux exploitations de grandes cultures et de polyculture-élevage

Cultures	Assolement en ha	70 ^e percentile	60 ^e percentile	...	10 ^e percentile	Source donnée percentiles	Source données assolement
Prairies temporaires	100	0	0		0	Donnée SSP – IFT régional	Recensement 2020 ou ISIS
Prairies permanentes	80	0	0		0	Donnée SSP – IFT régional	Recensement 2020 ou ISIS
Blé tendre	200	1,5	1,3		0,7	Donnée SSP – IFT régional	Recensement 2020 ou ISIS
Orge	60	1,8	1,7		0,65	Donnée SSP – IFT régional	Recensement 2020 ou ISIS
Colza	150	2	1,9		1	Donnée SSP – IFT régional	Recensement 2020 ou ISIS
Maïs fourrage	250	1,7	1,5		0,5	Donnée SSP – IFT régional	Recensement 2020 ou ISIS
Pomme de terre	50	2,6	2,3		1,2	Donnée SSP – IFT régional	Recensement 2020 ou ISIS
Betterave sucrière	50	3,1	3		0,85	Donnée SSP – IFT régional	Recensement 2020 ou ISIS
Carotte	20	2,6	2,4		1,1	Donnée SSP – IFT régional	Statistique agricole annuelle – en surfaces développées
Salade	20	0,83	0,7		0,2	Donnée SSP - IFT national (pas de référence régionale)	Statistique agricole annuelle – en surfaces développées
Poireau	20	1,575	1,3		0,6	Donnée SSP – IFT régional	Statistique agricole annuelle – en surfaces développées

NB : les données fournies dans ce tableau ne correspondent pas aux données réelles du SSP et constituent uniquement des exemples. Les données réelles figurent à la fin de cette annexe.

➤ Concernant la mesure Herbivores :

Deux calculs sont à effectuer pour chaque percentile : l'IFT max pour les grandes cultures et surfaces herbacées, et l'IFT max pour les pommes de terre et autres cultures légumières.

Pour le premier IFT, le calcul se base uniquement sur les grandes cultures et introduit la part de surfaces herbacées requise dans le cahier des charges (ici 30 % de PT et PPH) :

$$IFT_{réf GC} = \frac{(1 - X_{SH}) \times (S_{GC 1}^{terr} \times IFT_{GC 1}^{rég} + \dots + S_{GC n}^{terr} \times IFT_{GC n}^{rég})}{S_{tot GC}^{terr}}$$

$$IFT_{réf GC} = \frac{(1 - 0,3) \times (200 \times 1,5 + 60 \times 1,8 + 150 \times 2 + 250 \times 1,7 + 50 \times 3,1)}{710}$$

$$IFT_{réf GC} = 1,269 \approx 1,3$$

Cet IFT est à respecter en moyenne sur l'ensemble des parcelles de GC, betterave, surfaces herbacées de l'exploitant.

Pour le second IFT, le calcul se base uniquement sur les cultures légumières et pommes de terre :

$$IFT_{réf Lég} = \frac{S_{Lég 1}^{terr} \times IFT_{Lég 1}^{rég} + \dots + S_{Lég n}^{terr} \times IFT_{Lég n}^{rég}}{S_{tot Lég}^{terr}}$$

$$IFT_{réf Lég} = \frac{50 \times 2,6 + 20 \times 2,6 + 20 \times 0,83 + 20 \times 1,575}{110}$$

$$IFT_{réf Lég} = 2,1$$

Ce second IFT est à respecter en moyenne sur l'ensemble des parcelles en cultures légumières et pommes de terre de l'exploitant.

➤ Concernant la mesure « Algues vertes » :

Le cahier des charges propose trois IFT pour chaque percentile à atteindre : un IFT grandes-cultures pour les exploitations de grandes cultures (ayant moins de 10 UGB herbivores), un IFT grandes cultures pour les exploitations de polyculture-élevage (ayant plus de 10 UGB herbivores) qui intègre les prairies temporaires, et un IFT pour les cultures légumières, qui est identique à celui calculé ci-dessus pour la mesure Herbivores. Ce cahier des charges ne propose pas de ratio minimum de surfaces en herbe à respecter.

Pour les exploitations de polyculture-élevage :

$$IFT_{réf PE} = \frac{S_{GC 1}^{terr} \times IFT_{GC 1}^{rég} + \dots + S_{GC n}^{terr} \times IFT_{GC n}^{rég} + S_{PT}^{terr} \times 0}{S_{tot GC}^{terr} + S_{PT}^{terr}}$$

$$IFT_{réf PE} = \frac{200 \times 1,5 + 60 \times 1,8 + 150 \times 2 + 250 \times 1,7 + 100 \times 0}{760}$$

$$IFT_{réf PE} = 1,5$$

Pour les exploitations de grandes cultures :

$$\text{IFT}_{\text{réf GC}} = \frac{(1 - X_{SH}) \times (S_{GC1}^{\text{terr}} \times \text{IFT}_{GC1}^{\text{rég}} + \dots + S_{GCn}^{\text{terr}} \times \text{IFT}_{GCn}^{\text{rég}})}{S_{\text{tot GC}}^{\text{terr}}}$$
$$\text{IFT}_{\text{réf GC}} = \frac{(1 - 0) \times (200 \times 1,5 + 60 \times 1,8 + 150 \times 2 + 250 \times 1,7)}{660}$$
$$\text{IFT}_{\text{réf GC}} = 1,8$$

III/ Calcul de l'IFT de l'exploitant

Au plus quatre calculs doivent être faits tous les ans à partir de la deuxième année d'engagement, pour chaque exploitation engagée dans une MAEC à IFT :

- L'IFT des surfaces engagées en grandes cultures et surfaces herbacées (toutes les terres arables autres que les cultures légumières), y compris les prairies permanentes pour la mesure « Herbivores »
- L'IFT des surfaces engagées en cultures légumières
- L'IFT des surfaces éligibles non engagées en grandes cultures et surfaces herbacées (toutes les terres arables autres que les cultures légumières), y compris les prairies permanentes pour la mesure « Herbivores »
- L'IFT des surfaces éligibles non engagées en cultures légumières

En outre ce calcul doit être réalisé pour les herbicides d'une part, et les produits hors-herbicides¹¹ d'autre part, si le cahier des charges sur lequel s'est engagé l'exploitant présente les deux types d'obligations. À noter que les outils de calcul du ministère permettent de faire directement la distinction entre grandes cultures et cultures légumières et entre produits herbicides et hors-herbicides, ce qui simplifie grandement la démarche.

Pour chaque parcelle, un IFT_{parcelle} est calculé en faisant la somme des IFT de chaque traitement. Si plusieurs cycles de cultures se succèdent, ils doivent bien tous être pris en compte dans la moyenne (s'agissant d'une moyenne, les cycles ne sont pas additionnés mais moyennés, donc la référence finale correspond toujours, en termes d'ordre de grandeur, à l'IFT moyen d'un seul cycle de culture). Le calcul de l'IFT dans le cadre des MAEC ne prend pas en compte les traitements apportés pendant l'interculture sauf si la culture implantée pendant cette période est destinée à être exportée de la parcelle (récolte, pâturage ou autre valorisation de type CIVE). Les traitements qui seraient éventuellement apportés sur un CIPAN ne sont pas pris en compte

Un procédé est indiqué dans la FAQ du site de la calculette du ministère de façon à prendre en compte les différents cycles de culture.

Par ailleurs, si les semences utilisées ont été traitées il convient d'ajouter 1 à l'IFT parcelle pour chaque cycle de culture concerné par le traitement de semence.

¹¹ Les IFT hors-herbicides regroupent les IFT insecticides, acaricides, fongicides, bactéricides, semences et autres.

L'IFT total de chacun des calculs (par exemple le calcul herbicides/surfaces engagées/grandes cultures) est réalisé en effectuant une somme des IFT des parcelles concernées par le volet en question (les IFT herbicides sur les parcelles en grandes cultures engagées dans la MAEC), en pondérant par leur surface. L'IFT est arrondi au niveau de l'exploitation agricole à deux décimales (avec arrondi « habituel » : 1,455 est arrondi à 1,46 ; 1,434 est arrondi à 1,43).

Les calculs doivent être certifiés par l'Atelier de calcul du MASA¹² et se faire en utilisant le référentiel défini par le ministère pour la campagne culturale concernée.

Pour n parcelles de grandes cultures et BNI engagées, l'IFT herbicides calculé sera le suivant :

$$IFT_{GC - surfaces engagées}^{Herbicide} = \frac{IFT_{parcelle 1}^{Herbicide} \times S_{parcelle 1} + \dots + IFT_{parcelle n}^{Herbicide} \times S_{parcelle n}}{S_{surfaces engagées}}$$

Exemple : un exploitant possède 3 parcelles engagées dans une MAEC de baisse des IFT herbicides :

- Sur la première, il cultive du blé d'hiver
- Sur la seconde, il cultive une succession carotte / salade / salade
- Sur la troisième, une succession carotte / orge

Ses IFT sont les suivants :

Parcelle	Culture	Surface (ha)	IFT herbicides de la parcelle
A	Blé	5	1
B	Carotte	1,5	4
B	Salade	1,5	1
B	Salade	1,5	1
C	Carotte	2	4
C	Orge	2	2

$$IFT_{Grandes cultures}^{Herbicide} = \frac{IFT_{Blé, parcelle A}^{Herbicide} \times S_{parcelle A} + IFT_{Orge, parcelle C}^{Herbicide} \times S_{parcelle C}}{S_{surfaces engagées}}$$

$$IFT_{Grandes cultures}^{Herbicide} = \frac{5 \times 1 + 2 \times 2}{5 + 2} = 1,29$$

$IFT_{Cultures légumières}^{Herbicide}$

$$= \frac{IFT_{Carotte, par.B}^{Herbicide} \times S_{par.B} + IFT_{Salade, par.B}^{Herbicide} \times S_{par.B} + IFT_{Salade, par.B}^{Herbicide} \times S_{par.B} + IFT_{Carotte, par.C}^{Herbicide} \times S_{par.C}}{S_{surfaces engagées}}$$

$$IFT_{Cultures légumières}^{Herbicide} = \frac{4 \times 1,5 + 1 \times 1,5 + 1 \times 1,5 + 4 \times 2}{1,5 + 1,5 + 1,5 + 2} = 2,62$$

IV/ Réalisation du bilan IFT accompagné par un technicien agréé

Les MAEC comprenant des contraintes en matière des réductions de l'usage de pesticides en lien avec des calculs d'IFT prévoient la réalisation de trois bilans IFT accompagnés sur les 5 années d'engagement dans la mesure. En complément du calcul des IFT de l'exploitation, ce bilan IFT accompagné doit permettre d'analyser les points suivants :

¹² <https://alim.agriculture.gouv.fr/ift/>

- Identification des usages les plus problématiques par rapport aux résidus de pesticides et métabolites les plus fréquemment retrouvés dans les masses d'eau locales et eaux destinées à la consommation humaine, aux substances à risque et à la pression parasitaire locale (en se référant notamment au bulletin de santé du végétal) ;
- Formulation de préconisations, en termes de stratégie de protection des cultures à l'échelle de la campagne et de la succession culturale, pour limiter les usages identifiés comme problématiques en tenant compte des alternatives non chimiques existantes et du risque d'apparition de résistance.

En parallèle, les articles L. 254-6-2 et L. 254-6-4 du CRPM définissent le conseil stratégique phytosanitaire comme un conseil ayant vocation à apporter à l'utilisateur un conseil global pour la gestion à moyen terme des risques phytosanitaires sur une exploitation agricole. Ce conseil doit être réalisé obligatoirement par les utilisateurs de produits phytosanitaires à raison de deux CSP sur une période de 5 ans. Le CSP comprend :

- un diagnostic de l'exploitation prenant en compte les spécificités agronomiques, sanitaires et environnementales de l'exploitation (pour les enjeux sanitaires et environnementaux, il s'agit a minima de ceux décrits à l'article 3 de l'arrêté du 16 octobre 2020 relatif au référentiel de certification pour l'activité de conseil), les contraintes organisationnelles, économiques ou matérielles de l'exploitation ;
- un bilan sur l'utilisation des PPP et des méthodes alternatives. Ce bilan se base notamment sur le registre d'utilisation des PPP et sur des ressources extérieures telles que le bulletin de la santé du végétal.

Le bilan IFT présente les mêmes caractéristiques en termes de champ et d'objectif que le conseil stratégique. Or, l'article L. 254-1 du CRPM :

- subordonne l'exercice des activités de conseil à l'utilisation des produits phytosanitaires à la détention d'un agrément ;
- pose le principe de l'incompatibilité des activités de conseil avec les activités de vente ou de distribution de produits phytosanitaires (activités également soumises à la détention d'un agrément). Cette disposition vise à prévenir les conflits d'intérêts et à garantir un conseil indépendant permettant la réduction d'utilisation des produits phytosanitaires par les entreprises utilisatrices de produits phytosanitaires.

En application de ce cadre réglementaire :

- **Le bilan IFT accompagné doit être mis en œuvre par une structure détenant un agrément pour le conseil à l'utilisation des produits phytosanitaires.** Il ne peut pas être réalisé par une structure disposant d'un agrément pour la vente de produits phytosanitaires. En effet, le bilan IFT est soumis au régime d'incompatibilité prévu par le VI de l'article L. 254-1 du CRPM ;
- **Un CSP réalisé pendant la période couverte par les engagements MAEC peut être pris en compte comme permettant de remplir l'engagement de réalisation de bilan IFT accompagné.**

V/ Transmission du bilan IFT par les bénéficiaires certifiés en agriculture biologique

La réalisation du bilan IFT dans le cadre des MAEC dont le cahier des charges prévoit la réduction des utilisations de produits phytosanitaires dont les herbicides est une exigence inscrite dans le PSN français approuvé par la Commission européenne.

L'IFT est un indicateur de suivi de l'utilisation des produits phytopharmaceutiques calculé à l'échelle de l'exploitation agricole. Il intègre l'ensemble des traitements phytosanitaires, y compris les traitements autorisés en agriculture biologique. L'IFT des exploitations certifiées en agriculture biologique n'est ainsi pas nécessairement nul. Il est susceptible d'être nul pour ce qui concerne les herbicides.

Au-delà de la réalisation du bilan IFT, les MAEC qui mobilisent l'IFT comprennent aussi des obligations de résultat dans la mesure où les exploitations engagées dans ces mesures doivent présenter un IFT qui ne dépasse pas une valeur seuil définie en fonction des IFT du territoire.

En outre, la réalisation des bilans IFT est rémunérée dans la MAEC, ainsi qu'indiqué dans le PSN. La non réalisation du bilan IFT dans le cadre d'un engagement en MAEC générerait donc un paiement indu. Les exploitations engagées en MAEC réduction de l'usage des produits phytopharmaceutiques et certifiées en agriculture biologique sont tenues de respecter les différents points du cahier des charges, sur lesquels s'appuie le montant unitaire de la mesure.

Compte-tenu des éléments précédents, pour les agriculteurs en agriculture biologique engagés dans le cadre des MAEC réduction de l'usage des produits phytosanitaires :

- La transmission d'un bilan IFT, quel que soit son résultat, est obligatoire ;
- Il sera vérifié que l'IFT de l'exploitation ne dépasse pas les valeurs seuils inscrites dans la notice de la mesure du territoire ;
- L'accompagnement du bilan IFT devra être réalisé obligatoirement par une structure disposant d'un agrément pour le conseil conformément aux dispositions de l'article L. 254-1 du code rural et de la pêche maritime (cf. point IV de la présente fiche).

Ces obligations sont à respecter y compris pour les exploitations totalement en agriculture biologique.

À noter que les agriculteurs partiellement en agriculture biologique soumis à l'obligation de réalisation d'un conseil stratégique phytosanitaire (CSP), la réalisation d'un CSP pourra être prise en compte pour remplir l'exigence de réalisation d'un bilan IFT accompagné.

Pour ce qui concerne la MAEC « Réduction des herbicides », il est précisé dans les cahiers des charges que le bilan IFT doit être transmis, et non le bilan IFT herbicides seuls. Les exploitations certifiées en agriculture biologique et engagés dans cette mesure seront donc tenues de respecter l'obligation de transmission du bilan, même si leur IFT herbicides est égal à 0.

Table 1 : Déciles de références des IFT herbicides pour les grandes cultures

Source : SSP – Agreste – Grandes cultures : enquête sur les pratiques culturales en 2011 et en 2017, et sur les pratiques phytosanitaires en 2014.

Région	Espèce	Déciles de référence de l'IFT herbicides							Déciles de référence de l'IFT hors herbicides et hors produits de biocontrôle (traitements de semence inclus)						
		1 ^{er} décile	2 ^e décile	3 ^e décile	4 ^e décile	5 ^e décile	6 ^e décile	7 ^e décile	1 ^{er} décile	2 ^e décile	3 ^e décile	4 ^e décile	5 ^e décile	6 ^e décile	7 ^e décile
Alsace	Blé tendre	0	0,63	0,8	0,89	1	1,03	1,21	1,17	1,47	1,88	2,1	2,42	2,67	2,85
	Maïs grain	0,93	1,1	1,23	1,4	1,52	1,63	1,73	1	1	1	1,21	1,58	1,66	1,78
Aquitaine	Blé tendre	0,27	0,87	1,04	1,16	1,24	1,42	1,74	1,17	1,47	1,93	2,23	2,49	2,89	3,2
	Féverole	0	0	0	0	0	0,43	0,55	0	0	0	0	0	0	0,91
	Maïs fourrage	0,57	0,79	0,87	1,03	1,07	1,25	1,4	0,17	1	1	1	1	1,03	1,23
	Maïs grain	0,68	0,94	1	1,14	1,24	1,43	1,62	0,67	1	1	1	1	1,2	1,74
	Soja	0	0,88	1	1,48	1,66	1,85	1,96	0	0	0	0	0	0	0
	Tournesol	0,61	0,95	1,2	1,43	1,53	1,64	1,69	0,8	1	1	1,22	1,5	1,86	2
	Triticale	0	0,2	0,3	0,51	0,83	0,93	1,01	0	0	0,93	1	1	1,17	1,4
Auvergne	Blé tendre	0,59	0,85	0,94	1,18	1,42	1,59	1,86	0,92	1,09	1,21	1,46	1,74	2	2,29
	Colza	0,61	0,91	1,06	1,23	1,43	1,6	1,83	2,07	2,9	3,46	3,85	4,22	4,62	4,99
	Maïs fourrage	0,43	0,74	0,93	1,02	1,08	1,23	1,4	0,67	1	1	1	1	1	1
	Maïs grain	0,88	1,12	1,32	1,49	1,71	1,95	2,13	0,67	1	1	1	1	1,37	1,74
	Orge	0,47	0,85	1,01	1,23	1,41	1,72	1,91	0,75	1,23	1,42	1,64	1,8	2,17	2,44
	Tournesol	0,58	0,94	1,15	1,33	1,53	1,68	1,78	1	1	1	1	1	1	1
	Triticale	0	0,11	0,67	0,83	0,94	1,23	1,44	0	0,86	1	1	1	1,27	1,39
Basse-Normandie	Betterave sucrière	1,7	1,91	2,13	2,29	2,55	2,87	3,12	1,52	1,93	2	2	2,39	2,79	2,86
	Blé tendre	0,94	1,07	1,23	1,37	1,53	1,68	1,85	1,58	2,23	2,62	3,04	3,43	3,77	3,99
	Colza	0,88	1,05	1,21	1,37	1,51	1,68	1,94	2,6	3,12	3,8	4,18	4,53	5,08	5,38
	Féverole	0,72	1,18	1,38	1,59	1,79	1,9	2,14	1	2,5	3,15	3,61	4,25	4,43	4,99
	Maïs fourrage	0,73	0,95	1,13	1,33	1,5	1,66	1,84	0,67	1	1	1	1	1	1
	Maïs grain	0,72	1,02	1,19	1,32	1,51	1,64	1,9	0,56	0,67	1	1	1	1	1
	Orge	0,72	0,91	1,18	1,44	1,67	1,82	2	1,65	2,1	2,37	2,58	2,86	3,09	3,31

	Pois protéagineux	0,88	1,16	1,35	1,55	1,7	1,86	2	1,59	2,39	2,76	3,27	3,72	4,17	4,52
	Triticale	0,12	0,73	0,96	1,14	1,31	1,39	1,64	0,67	1	1,49	1,81	2,08	2,41	2,68
Bourgogne	Blé tendre	0,63	0,92	1	1,12	1,38	1,56	1,81	1,22	1,76	2,02	2,3	2,66	2,97	3,53
	Colza	0,93	1,32	1,45	1,6	1,76	1,91	2,18	3,23	3,72	4,1	4,49	4,88	5,26	5,79
	Lin oléagineux	0,75	1,25	1,69	1,86	1,96	2,22	2,39	0	1	1,33	1,8	2,07	2,4	2,62
	Maïs fourrage	0,59	0,82	0,99	1,02	1,15	1,3	1,46	1	1	1	1	1	1	1
	Maïs grain	0,76	1,1	1,2	1,32	1,44	1,65	1,9	0,67	0,93	1	1	1	1	1,4
	Orge	0,75	1	1,27	1,51	1,67	1,86	2,1	1,28	1,72	2,11	2,42	2,73	3,08	3,39
	Pois protéagineux	0,04	0,64	0,83	0,94	1,05	1,19	1,45	0,47	1,56	2,06	2,52	2,87	3,23	3,54
	Soja	0,86	1,48	1,8	1,91	2,12	2,25	2,36	0	0	0	0	0	0	0
	Tournesol	0,53	0,77	0,96	1,08	1,24	1,35	1,53	0,67	1	1	1	1	1,57	1,98
	Triticale	0	0,42	0,82	0,94	1,06	1,31	1,53	0	0,73	1	1	1,08	1,3	1,72
Bretagne	Blé tendre	0,72	0,91	1,05	1,2	1,39	1,55	1,73	1,88	2,16	2,46	2,75	2,93	3,22	3,49
	Colza	0,66	0,79	0,95	1	1,07	1,2	1,41	1,19	1,53	1,87	2,12	2,68	2,92	3,32
	Féverole	0	0,33	0,8	1,04	1,24	1,38	1,64	0	0	1	1,8	2,05	2,5	2,75
	Maïs fourrage	0,81	0,96	1,1	1,28	1,39	1,6	1,75	0,67	1	1	1	1	1	1
	Maïs grain	0,64	0,82	1,04	1,25	1,34	1,45	1,6	1	1	1	1	1	1	1
	Orge	0,65	0,89	1,05	1,38	1,54	1,74	1,93	1,36	1,79	2	2,19	2,48	2,77	2,97
	Pois protéagineux	0,37	0,51	0,88	1	1,12	1,34	1,45	0,67	1,11	1,72	2,27	2,64	3,14	3,51
	Triticale	0,72	0,89	1,1	1,25	1,38	1,59	1,86	0,9	1,5	1,74	2,07	2,44	2,68	2,89
Centre	Betterave sucrière	1,45	1,71	1,89	2,09	2,4	2,65	2,95	2,17	2,64	2,93	3	3	3,14	3,68
	Blé dur	0,99	1,2	1,43	1,62	1,79	1,99	2,29	2,05	2,46	2,8	3,2	3,5	3,7	4,07
	Blé tendre	0,9	1,12	1,31	1,49	1,69	1,9	2,12	1,34	1,92	2,21	2,63	2,97	3,21	3,58
	Colza	0,97	1,23	1,41	1,54	1,8	2,04	2,24	2,74	3,16	3,8	4,13	4,54	4,87	5,24
	Féverole	0	0	0,86	1	1,25	1,51	1,75	0	0	0	0,97	1,24	1,7	2,63
	Lin oléagineux	1,38	1,75	1,87	2,13	2,43	2,65	2,76	1	1,71	2,06	2,31	2,74	2,93	3,31
	Maïs fourrage	0,72	0,92	1,01	1,19	1,31	1,45	1,66	0,75	1	1	1	1	1	1

	Maïs grain	0,8	1,1	1,32	1,45	1,7	1,91	2,09	1	1	1	1	1	1,14	1,69
	Orge	0,85	1,16	1,35	1,51	1,69	1,83	2,08	1,51	1,92	2,25	2,52	2,72	3	3,23
	Pois protéagineux	0,56	0,88	1,05	1,15	1,31	1,48	1,62	1,36	2,31	2,75	3,46	3,85	4,39	4,92
	Tournesol	0,67	0,94	1,22	1,41	1,5	1,64	1,74	1	1	1	1	1	1,2	1,72
	Triticale	0	0,7	0,84	1,03	1,14	1,38	1,58	0	0,58	1	1,21	1,44	1,72	2
Champagne-Ardenne	Betterave sucrière	1,58	1,75	2,03	2,3	2,49	2,74	3,04	1,93	2,28	2,58	2,8	3,12	3,3	3,33
	Blé tendre	0,88	1,03	1,16	1,36	1,46	1,59	1,86	2,16	2,79	3,24	3,65	4,07	4,45	4,85
	Colza	0,88	1,05	1,26	1,45	1,72	2,02	2,2	2,69	3,38	3,85	4,23	4,7	5,12	5,48
	Féverole	0	0,94	1,16	1,27	1,34	1,51	1,63	0	1	1,67	2,17	2,45	2,95	3,35
	Maïs fourrage	0,71	0,97	1,13	1,25	1,45	1,57	1,77	1	1	1	1	1	1	1
	Maïs grain	0,65	0,99	1,18	1,33	1,55	1,74	1,9	1	1	1	1	1	1	1,22
	Orge	0,55	0,61	0,77	0,92	1,21	1,41	1,79	1,5	1,73	2,06	2,27	2,52	2,75	3
	Pois protéagineux	0,53	0,72	0,89	0,99	1,11	1,27	1,41	1,11	1,73	2,25	2,53	2,99	3,4	3,81
	Tournesol	0,58	0,83	1,01	1,13	1,31	1,39	1,56	0,73	1	1	1,17	1,53	1,61	1,92
	Triticale	0,13	0,44	0,95	1,19	1,36	1,56	1,68	0,33	0,85	1,24	1,55	1,82	2,14	2,29
Franche-Comté	Blé tendre	0,71	1,07	1,24	1,37	1,51	1,67	1,85	0,93	1,91	2,26	2,53	2,83	3,35	3,84
	Colza	0,92	1,03	1,17	1,26	1,53	1,65	1,83	3,17	3,66	4,1	4,49	5,03	5,34	5,77
	Maïs fourrage	0,83	1,08	1,21	1,3	1,43	1,57	1,71	1	1	1	1	1	1	1
	Maïs grain	0,76	1,05	1,24	1,38	1,49	1,7	1,93	0,67	1	1	1	1,18	1,32	1,64
	Orge	0,81	1	1,22	1,45	1,64	1,76	1,94	1,39	1,73	2,23	2,67	3,16	3,41	3,78
	Soja	0,86	1,39	1,5	1,69	1,87	1,99	2,04	0	0	0	0	0	0	0
	Triticale	0,09	0,58	0,82	0,97	1,19	1,45	1,65	0,25	0,93	1	1,17	1,37	1,72	1,89
Haute-Normandie	Betterave sucrière	1,67	1,97	2,27	2,49	2,6	2,86	3,1	1,23	1,74	1,93	1,99	2,13	2,44	2,77
	Blé tendre	0,72	1,04	1,34	1,67	1,88	2,06	2,24	2,48	3,39	3,67	3,88	4,06	4,37	4,7
	Colza	0,89	1,07	1,25	1,36	1,51	1,64	1,79	2,74	3,44	3,89	4,27	4,58	5,2	5,6
	Féverole	0,88	1	1,28	1,36	1,64	1,79	1,96	0,8	1,19	2	2,4	2,87	3,36	4,35
	Lin fibre	1,3	1,73	1,89	2,05	2,37	2,54	2,67	1,92	2,21	2,44	2,86	3	3,43	3,71

	Maïs fourrage	0,76	0,86	0,98	1,1	1,27	1,44	1,62	1	1	1	1	1	1	1
	Orge	0,83	1	1,2	1,37	1,53	1,73	1,99	2,1	2,63	2,89	3,05	3,37	3,55	3,82
	Pois protéagineux	0,83	1	1,14	1,28	1,41	1,57	1,74	2,08	2,91	3,31	3,83	4,33	4,77	5,49
Ile-de-France	Betterave sucrière	1,42	1,75	2,05	2,29	2,52	2,82	3,14	1,33	1,92	2,34	2,64	2,87	3	3,13
	Blé tendre	0,84	1,03	1,1	1,26	1,69	1,86	2,43	2,37	3,23	3,53	3,73	4,15	4,54	4,92
	Colza	0,55	0,99	1,28	1,47	1,58	1,77	2,06	2,63	2,97	3,47	3,91	4,36	4,81	5,3
	Féverole	0	0,5	0,94	1,03	1,18	1,32	1,53	0	1,5	2,17	2,6	2,94	3,03	3,46
	Maïs grain	0,76	0,96	1,11	1,26	1,45	1,51	1,76	1	1	1	1	1	1	1,3
	Orge	0,59	0,84	1,04	1,29	1,4	1,61	1,85	1,67	2,15	2,43	2,69	2,94	3,14	3,44
	Pois protéagineux	0,68	0,87	1	1,1	1,3	1,43	1,63	1,75	2,39	3,07	3,6	4	4,22	4,68
Languedoc-Roussillon	Blé dur	0	0	0,7	0,87	1	1,12	1,45	0,67	1	1	1,22	1,86	2,15	2,39
	Pois protéagineux	0,11	0,59	0,73	0,9	1,01	1,2	1,4	0,55	1,27	2,28	2,88	3,3	3,68	4,01
	Tournesol	0,31	0,63	0,81	0,9	1,06	1,28	1,45	1	1	1	1	1,17	1,23	1,53
	Triticale	0	0	0	0	0	0	0,06	0	0	0	0	0,33	0,67	1
Limousin	Maïs fourrage	0,34	0,71	0,83	0,92	0,97	1,03	1,13	1	1	1	1	1	1	1
	Triticale	0	0,42	0,83	0,93	0,97	1,1	1,27	0	1	1	1	1	1,35	1,67
Lorraine	Blé tendre	0,78	1,08	1,26	1,43	1,6	1,76	2	1,19	1,55	1,87	2,12	2,34	2,74	3,16
	Colza	1,1	1,4	1,53	1,69	1,85	2,08	2,33	2,18	2,99	3,52	3,96	4,42	4,77	5,27
	Lin oléagineux	0,69	0,9	1,02	1,1	1,49	1,79	1,8	1	1,46	1,71	2	2,2	2,36	2,67
	Maïs fourrage	0,64	0,96	1,13	1,26	1,4	1,49	1,61	1	1	1	1	1	1	1
	Maïs grain	0,9	1,09	1,21	1,33	1,51	1,72	1,96	1	1	1	1	1	1,22	1,36
	Orge	0,64	0,83	1,14	1,35	1,55	1,68	1,85	0,82	1,45	1,73	1,97	2,18	2,37	2,63
	Pois protéagineux	0,29	0,51	0,68	0,87	0,99	1,21	1,34	0	0,38	0,99	1,24	1,67	1,98	2,3
	Tournesol	0,59	0,83	0,99	1,14	1,28	1,46	1,59	1	1	1	1,28	1,31	1,53	1,98
	Triticale	0	0,4	0,85	0,96	1,23	1,47	1,59	0	0,67	1	1	1,23	1,57	1,97
Midi-Pyrénées	Blé dur	0,6	0,83	0,99	1,21	1,36	1,46	1,62	2	2,24	2,37	2,53	2,79	3,04	3,18
	Blé tendre	0,23	0,67	0,85	0,94	1,15	1,34	1,59	0,73	1,29	1,6	1,76	1,97	2,24	2,45

	Colza	0,42	0,75	0,91	1,07	1,23	1,47	1,72	1,43	2,28	2,99	3,62	4,18	4,81	5,23	
	Féverole	0	0	0	0,13	0,63	0,83	0,91	0	0	0	0	0,65	1,45	1,98	
	Lin oléagineux	0	0	0	0	0,33	1	1,23	0	0	0	0	0,6	2	2,61	
	Maïs fourrage	0,4	0,69	0,87	0,96	1	1,19	1,45	0,33	0,67	1	1	1	1	1	
	Maïs grain	0,76	0,97	1,11	1,28	1,42	1,63	1,77	0,67	1	1	1	1	1,44	1,87	
	Orge	0	0,31	0,73	0,84	1,03	1,24	1,47	0,1	1	1,13	1,57	1,71	1,8	2	
	Pois protéagineux	0	0,25	0,43	0,52	0,7	0,93	1,1	0,18	1,1	1,4	2,17	2,7	3,36	3,85	
	Soja	0	0	0,48	1,12	1,47	1,75	1,86	0	0	0	0	0	0	0	
	Tournesol	0,37	0,75	0,97	1,17	1,33	1,44	1,54	0,67	1	1	1	1	1,48	1,98	
	Triticale	0	0	0,45	0,79	0,87	1,04	1,22	0	0,17	1	1	1,16	1,33	1,65	
Nord-Pas-de-Calais	Betterave sucrière	1,42	1,7	1,95	2,15	2,42	2,69	3,01	1	1,53	1,9	2	2	2,12	2,55	
	Blé tendre	0,79	0,92	1,05	1,17	1,38	1,54	1,69	2,53	3,46	3,84	4,02	4,34	4,68	5,23	
	Colza	0,91	1,1	1,2	1,32	1,47	1,67	1,9	2,17	2,66	3,04	3,36	3,61	3,96	4,38	
	Féverole	0,97	1,15	1,29	1,47	1,58	1,68	1,79	0,79	1,5	1,84	2,38	3	3,65	4,13	
	Lin fibre	0,75	0,93	1,35	1,5	1,7	2	2,19	1,43	2	2,23	2,29	2,5	3,04	3,37	
	Maïs fourrage	0,78	0,92	1,08	1,24	1,35	1,52	1,69	1	1	1	1	1	1	1	
	Maïs grain	0,76	0,92	1,08	1,24	1,36	1,57	1,72	1	1	1	1	1	1	1	1
	Orge	0,76	0,99	1,26	1,38	1,57	1,69	1,85	1,71	2,36	2,64	2,84	3,17	3,5	3,74	
	Pois protéagineux	0,71	0,93	1,05	1,19	1,33	1,44	1,64	1,56	2,25	2,77	3,03	3,42	3,96	4,38	
Pays de la Loire	Blé dur	0,79	0,92	1,06	1,16	1,32	1,55	1,65	1,71	2,22	2,44	2,57	2,77	2,95	3,06	
	Blé tendre	0,74	1	1,19	1,38	1,6	1,8	1,91	1,52	1,95	2,17	2,44	2,66	3,02	3,42	
	Colza	0,74	0,87	1,03	1,15	1,35	1,55	1,82	2,06	2,66	3,03	3,39	3,72	3,95	4,39	
	Féverole	0	0	0	0,67	0,71	0,95	1,23	0	0	0	1	1,45	1,88	2,35	
	Lin oléagineux	0,68	1	1,18	1,38	1,67	1,84	2,1	1	1,8	2	2,3	2,4	2,61	2,78	
	Maïs fourrage	0,67	0,86	0,98	1,07	1,26	1,43	1,59	0,67	1	1	1	1	1	1	
	Maïs grain	0,69	0,89	1,1	1,28	1,47	1,79	2,05	1	1	1	1	1	1	1	1
	Orge	0,68	0,89	1,07	1,29	1,41	1,58	1,81	1,17	1,57	1,89	2,2	2,56	2,71	2,99	
	Pois protéagineux	0,34	0,64	0,83	0,92	1,08	1,23	1,51	0,75	1,38	2,11	2,72	2,92	3,31	3,74	
	Tournesol	0,75	0,97	1,14	1,3	1,47	1,54	1,65	0,67	1	1	1	1	1	1,44	

	Triticale	0	0,78	1,04	1,21	1,38	1,56	1,76	0,36	1	1,48	1,69	1,8	1,99	2,38	
Picardie	Betterave sucrière	1,58	1,95	2,23	2,42	2,61	2,83	3,13	1,6	1,88	2	2,17	2,2	2,62	2,83	
	Blé tendre	0,81	1,11	1,3	1,37	1,57	1,83	2,06	2,64	3,05	3,39	3,72	4,15	4,32	4,56	
	Colza	0,83	0,98	1,15	1,25	1,43	1,66	1,81	2,39	2,88	3,43	4,11	4,46	4,9	5,24	
	Féverole	0,62	0,94	1,13	1,22	1,34	1,44	1,61	1	1,43	1,8	2	2,56	2,8	3,33	
	Lin fibre	1,23	1,46	1,59	1,62	1,75	1,85	2,16	1,23	1,69	2	2,19	2,39	2,77	3,26	
	Maïs fourrage	0,77	0,89	1,07	1,15	1,3	1,43	1,55	1	1	1	1	1	1	1	1
	Maïs grain	0,76	0,99	1,14	1,32	1,41	1,58	1,72	1	1	1	1	1	1	1	1
	Orge	0,68	0,89	1,04	1,25	1,43	1,59	1,8	1,84	2,34	2,58	2,87	3,21	3,37	3,56	
Pois protéagineux	0,88	1,04	1,18	1,29	1,4	1,55	1,71	2,09	2,69	3,12	3,51	3,86	4,3	4,64		
Poitou-Charentes	Blé dur	0,71	0,93	1,16	1,34	1,51	1,57	1,74	1,93	2,33	2,58	2,8	3,05	3,28	3,64	
	Blé tendre	0,62	0,78	1,2	1,34	1,47	1,69	1,87	0,97	1,49	2	2,27	2,59	2,85	3,28	
	Colza	0,93	1,15	1,32	1,66	1,98	2,2	2,54	2,96	3,52	3,99	4,61	5,05	5,43	5,72	
	Féverole	0	0	0,33	0,8	0,96	1,09	1,27	0	0	0	0,98	1	1,73	2	
	Lin oléagineux	0,4	0,95	1,16	1,56	1,71	2,06	2,3	0	0,9	1	1,6	2	2	2,4	
	Maïs fourrage	0,49	0,83	0,99	1,11	1,25	1,38	1,54	0,67	1	1	1	1	1	1	1
	Maïs grain	0,89	1,09	1,29	1,49	1,63	1,8	1,97	0,92	1	1	1	1	1	1	1
	Orge	0,69	0,9	1,21	1,34	1,47	1,67	1,98	1,32	1,59	1,79	2,06	2,38	2,63	2,92	
	Pois protéagineux	0,15	0,62	0,8	0,87	0,92	1,05	1,21	1,28	2,23	2,59	2,94	3,32	3,5	3,86	
	Tournesol	0,63	0,95	1,21	1,33	1,45	1,52	1,66	0,72	1	1	1	1	1	1	1
Triticale	0	0,62	0,83	1,02	1,3	1,44	1,58	0,13	1	1,13	1,3	1,41	1,67	1,86		
Provence-Alpes-Côte d'Azur	Blé dur	0	0,08	0,41	0,75	0,91	0,98	1,09	0,67	1	1	1	1,13	1,37	1,6	
Rhône-Alpes	Blé dur	0,08	0,42	0,75	0,89	0,95	0,99	1	1	1,13	1,25	1,52	1,9	1,93	2,29	
	Blé tendre	0,21	0,68	0,89	0,99	1,1	1,24	1,56	0,53	1	1	1,65	1,91	2,14	2,46	
	Colza	0,64	0,86	0,89	1,02	1,12	1,25	1,56	1,98	2,52	3,03	3,32	3,78	4,15	4,52	
	Maïs fourrage	0,84	1,02	1,18	1,3	1,37	1,48	1,64	1	1	1	1	1	1	1	
	Maïs grain	0,88	1,13	1,28	1,48	1,62	1,81	2,06	0,67	1	1	1	1	1,51	1,83	
	Orge	0,18	0,76	0,92	1,03	1,38	1,59	1,79	0,57	1,21	1,33	1,58	1,88	2,08	2,29	

	Soja	0	0,96	1,28	1,64	1,82	2	2,37	0	0	0	0	0	0	0
	Tournesol	0,5	0,96	1	1,11	1,36	1,53	1,72	0,58	1	1	1	1	1,33	1,65
	Triticale	0	0	0,25	0,81	1	1,28	1,62	0	0,33	0,9	1	1	1	1,21
France métropolitaine	Betterave sucrière	1,51	1,82	2,07	2,33	2,53	2,79	3,05	1,52	1,94	2,04	2,2	2,6	2,84	3,06
	Blé dur	0,2	0,79	0,97	1,11	1,34	1,53	1,74	1	1,42	1,97	2,35	2,67	2,94	3,27
	Blé tendre	0,75	0,95	1,15	1,29	1,49	1,68	1,93	1,38	1,95	2,38	2,76	3,17	3,55	3,97
	Colza	0,87	1,07	1,24	1,45	1,63	1,84	2,09	2,49	3,09	3,65	4,05	4,48	4,87	5,32
	Féverole	0	0	0,67	0,92	1,13	1,3	1,54	0	0	0,75	1,24	1,86	2,43	2,95
	Lin fibre	1,05	1,48	1,72	1,85	2,05	2,36	2,55	1,69	2	2,29	2,56	2,9	3,26	3,5
	Lin oléagineux	0	0,78	1,11	1,48	1,75	1,96	2,27	0	0,83	1,57	2	2,27	2,6	2,83
	Maïs fourrage	0,71	0,91	1,02	1,17	1,33	1,49	1,65	1	1	1	1	1	1	1
	Maïs grain	0,75	0,97	1,13	1,31	1,45	1,64	1,85	1	1	1	1	1	1	1,17
	Orge	0,61	0,85	1,06	1,28	1,5	1,69	1,9	1,3	1,73	2	2,33	2,59	2,87	3,17
	Pois protéagineux	0,46	0,77	0,89	1,03	1,2	1,35	1,53	0,97	1,91	2,47	2,9	3,33	3,79	4,17
	Soja	0	0,64	1,19	1,48	1,75	1,87	2,01	0	0	0	0	0	0	0
	Tournesol	0,56	0,85	1,08	1,24	1,4	1,52	1,63	0,73	1	1	1	1	1,06	1,75
Triticale	0	0,48	0,78	0,96	1,07	1,32	1,55	0	0,93	1	1	1,43	1,68	1,92	

Table 2 : Déciles de références des IFT herbicides pour les cultures légumières et la pomme de terre

Source : SSP – Agreste – Maraîchage : enquête sur les pratiques culturales en 2013 et sur les pratiques phytosanitaires en 2018 (sauf pomme de terre : enquête sur les pratiques culturales "Grandes cultures" en 2011 et en 2017, et sur les pratiques phytosanitaires en 2014)

Région	Espèce (tous modes de conduite sauf cultures hors-sol)	Déciles de référence de l'IFT herbicides							Déciles de référence de l'IFT hors herbicides et hors produits de biocontrôle (traitements de semence inclus)						
		1 ^{er} décile	2 ^e décile	3 ^e décile	4 ^e décile	5 ^e décile	6 ^e décile	7 ^e décile	1 ^{er} décile	2 ^e décile	3 ^e décile	4 ^e décile	5 ^e décile	6 ^e décile	7 ^e décile
Aquitaine	Carotte	1,88	2,51	2,97	3,37	3,54	3,6	3,7	1,47	1,89	2,67	3,66	4,45	4,97	5,19
	Autres choux (hors chou à choucroute)	0	0	0,14	0,29	0,37	0,75	0,88	0,9	0,9	1,47	2,47	2,79	3,83	5,46
	Fraise	0	0	0,06	0,14	0,18	0,25	0,35	1,52	1,95	2,41	2,56	3,6	4,76	5,32
	Melon	0	0	0	0	0	0,05	0,18	1,88	2,91	3,39	3,92	5,27	6,69	7,29
	Poireau	0	0	0	0,17	0,5	1,31	1,83	0,95	1	1,5	2,83	2,83	4,93	7,83
	Salade	0	0	0	0	0	0,2	0,63	0,4	0,5	0,9	1,86	1,91	3	3,09
	Tomate	0	0,51	0,51	0,51	0,55	1,29	1,88	3,5	6,59	8,19	9,61	13,3	19,34	20,11
Basse-Normandie	Carotte	1,12	1,57	2,01	2,29	2,48	2,62	2,95	3,72	5,81	7,36	8,47	9,77	10,28	10,79
	Choux fleur, Brocoli à jets et Romanesco	0	0	0	0,25	0,75	0,8	0,97	1	1	1,92	2,21	2,58	3,31	3,63
	Autres choux (hors chou à choucroute)	0,22	0,69	0,84	0,88	0,95	1	1,19	1,74	2,83	3,82	4,3	4,87	5,01	5,82
	Poireau	0,35	0,64	0,85	1,07	1,24	1,39	1,64	3,69	6,11	7,39	8,15	9,21	10,19	11,07
	Pomme de terre	1,39	1,59	1,76	2	2,16	2,35	2,59	7,73	9,45	10,41	11,46	12,37	13,24	14,33
	Salade	0	0,18	0,46	0,49	0,5	0,72	0,77	1,49	1,5	1,9	2,34	3,11	4,47	5,72
Bretagne	Carotte	0,8	1,34	1,7	2,16	2,44	2,71	2,87	1,49	2,89	3,9	4,88	5,55	5,9	6,75
	Choux fleur, Brocoli à jets et Romanesco	0	0	0	0	0,46	0,63	0,95	1	1	1,42	1,95	2	2,26	2,67
	Autres choux (hors chou à choucroute)	0	0	0	0,14	0,39	0,55	0,8	0,5	1	1,6	2	2	2,44	3,4
	Poireau	0	0	0	0,6	0,84	0,86	1,13	0	0	1	2,67	3,8	4,59	6,82
	Pomme de terre	1,08	1,57	1,91	2,15	2,49	2,73	2,96	5,36	7,61	9,46	11,17	12,37	14,55	16,13

	Salade	0	0	0,72	1	1	1	1	1	1,25	1,94	3,18	3,6	4,5	5,3
	Tomate	0	0	0	0	0	0	0	0	0,13	0,6	0,78	1,71	2,59	2,59
Centre	Carotte	0,68	1,66	2	2,25	2,41	2,71	3,02	1,35	1,69	2,38	2,93	3,4	3,75	4,4
	Poireau	0,18	0,51	0,58	0,61	0,83	1,07	1,22	3	4,78	6,18	6,84	7,9	8,89	12,06
	Pomme de terre	1,4	1,6	1,75	1,85	1,95	2,09	2,26	6,94	8,15	9,03	9,79	10,38	11,12	12,19
	Salade	0,43	0,43	0,43	0,43	0,43	0,64	0,7	3,25	3,25	3,46	3,59	3,75	4,05	4,75
Champagne-Ardenne	Carotte	0,76	1,46	1,87	2	2,06	2,19	2,4	1,21	1,95	3,15	4,25	5	6,45	7,65
	Pomme de terre	1,3	1,5	1,64	1,93	2,12	2,33	2,49	11,73	14,32	15,07	15,96	16,96	18,49	19,88
Haute-Normandie	Pomme de terre	1,7	1,87	2,12	2,3	2,41	2,72	2,89	8,79	10,44	11,71	12,79	13,81	14,73	15,79
Ile-de-France	Salade	0	0	0	0	0,2	0,42	0,55	0,5	1,01	1,67	2,34	2,34	2,66	3,1
	Pomme de terre	1,02	1,38	1,53	1,74	2,01	2,14	2,27	7,96	9,3	10,47	11,11	12,56	13,38	14,67
Languedoc-Roussillon	Melon	0	0	0	0	0	0	0	2,97	3,65	4,63	6,05	6,34	6,46	7,64
	Salade	0	0	0	0	0	0	0,49	0,4	1,5	3,07	3,82	5,26	5,76	6,93
	Tomate	0	0	0	0	0	0	0,5	1,25	4,91	8,36	9,44	10,06	10,06	12,32
Midi-Pyrénées	Melon	0	0	0	0	0	0	0	3,95	4,68	5,55	6,47	7,49	7,6	8,64
Nord-Pas-de-Calais	Carotte	0,58	1,28	1,7	1,96	2,2	2,38	2,59	0	1,29	1,56	2,36	3,33	4,03	4,78
	Choux fleur, Brocoli à jets et Romanesco	0	0	0,48	0,66	1	1,24	1,35	1,56	2,24	2,73	3,13	3,79	4,27	5,13
	Autres choux (hors chou à choucroute)	0	0	0	0,69	0,95	1,24	1,42	3,51	4,79	6,03	7,02	8,74	9,77	11,56
	Poireau	0	0,23	0,26	0,28	0,51	0,61	0,74	0,88	2,3	2,56	3,57	5,4	7	7,81
	Pomme de terre	1,56	1,86	2,01	2,29	2,47	2,63	2,79	10,08	11,72	12,94	13,79	14,58	15,69	16,98
Pays de la Loire	Carotte	0,68	1,29	1,49	1,88	2,23	2,68	2,87	0,85	1,69	2,25	2,75	3,4	3,96	5,16
	Autres choux (hors chou à choucroute)	0	0	0	0	0	0	0,25	0,83	0,83	2,97	2,97	3,45	3,6	3,87
	Melon	0	0	0,28	0,29	0,32	0,36	0,87	2,55	3,36	3,98	4,71	4,9	5,88	6,39
	Poireau	0	0	0,35	0,46	0,85	0,91	0,91	0	1,7	2,27	2,91	4,77	5,5	6,81
	Salade	0	0	0,13	0,27	0,46	0,54	0,72	1	1	1,18	1,43	1,65	1,87	2

	Tomate	0	0	0	0	0	0	0	0,33	0,86	1	1,84	2,34	3,5	4,17
Picardie	Carotte	0,93	1,43	1,64	1,78	1,88	1,96	2,17	0,6	1,46	1,75	2,38	2,85	3,34	3,92
	Pomme de terre	1,34	1,55	1,72	1,89	2,04	2,27	2,45	10,34	11,29	12,85	14,14	15,1	16,44	17,67
Poitou-Charentes	Melon	0	0	0,25	0,53	0,72	0,87	0,87	2,11	3,37	4,3	4,52	5,09	5,54	6,03
Provence-Alpes-Côte d'Azur	Choux fleur, Brocoli à jets et Romanesco	0	0,5	0,5	0,78	1,03	1,08	1,25	3,28	3,53	3,95	4,03	4,03	4,34	4,46
	Autres choux (hors chou à choucroute)	0	0	0	0,38	0,38	0,38	0,5	0,5	1,95	2	2	2,6	3,2	3,82
	Fraise	0	0	0	0	0	0	0	0	0	1,3	2	3,08	5	5,94
	Melon	0	0	0	0	0	0	0	2	2,94	3,5	4	4,44	4,7	5,67
	Salade	0	0	0	0	0	0	0	0,8	2,54	4,13	4,47	5,14	6,18	7,11
	Tomate	0	0	0,5	0,87	0,93	1,18	1,5	1,92	4,16	7,17	7,76	9,63	11,42	12,91
Rhône-Alpes	Autres choux (hors chou à choucroute)	0	0	0	0	0,7	0,79	0,9	2,78	3,16	4,37	5,34	6,01	7,56	7,6
	Fraise	0	0	0	0	0,12	0,27	0,53	0,5	1,48	2,79	4,03	5,46	6,35	8,56
	Poireau	0	0	0,22	0,63	0,73	0,76	0,89	2,17	3,3	4,5	7,95	9,37	11,56	12,4
	Salade	0	0	0	0,27	0,62	0,68	0,79	1,97	2,85	3,22	3,48	4,11	7,87	9,5
	Tomate	0	0	0	0,25	0,6	1,11	1,5	0,5	1,42	3,15	4,31	8,22	9,59	12,96
France métropolitaine	Carotte	1,02	1,7	2,08	2,38	2,62	3,01	3,4	1,33	2,06	2,82	3,78	4,56	5,13	5,89
	Choux fleur, Brocoli à jets et Romanesco	0	0	0	0	0,5	0,75	0,97	1	1	1,42	2	2	2,46	2,84
	Autres choux (hors chou à choucroute)	0	0	0	0,35	0,39	0,7	1,05	0,83	1,5	2,42	3	3,87	4,36	5,66
	Fraise	0	0	0	0	0,08	0,16	0,32	0,7	1,93	2,2	2,66	4,01	5,14	5,86
	Melon	0	0	0	0	0	0	0,18	2,55	3,69	4,29	4,78	5,59	6,15	7,1
	Poireau	0	0,15	0,41	0,61	0,82	0,96	1,14	0,75	2,3	3,92	5,4	6,84	8,22	9,93
	Pomme de terre	1,39	1,66	1,85	2,03	2,25	2,44	2,64	8,88	10,87	12,25	13,47	14,52	15,51	16,9
	Salade	0	0	0	0,18	0,27	0,54	0,7	1	1	1,33	1,71	2	2,55	3,84
	Tomate	0	0	0	0	0,93	1,01	1,5	1,03	3,13	5,14	7,65	9,06	11,23	13,34

Annexe 5 : Grille nationale d'évaluation du niveau de prélèvement par le pâturage

Cette grille a été construite et étalonnée sur la base de coupes de phytomasse et de transects avant et après pâturage qui ont été comparés à l'état visuel du tapis herbacé après pâturage. Cinq classes de prélèvement ont ainsi été définies. (Source : CERPAM, 2013)

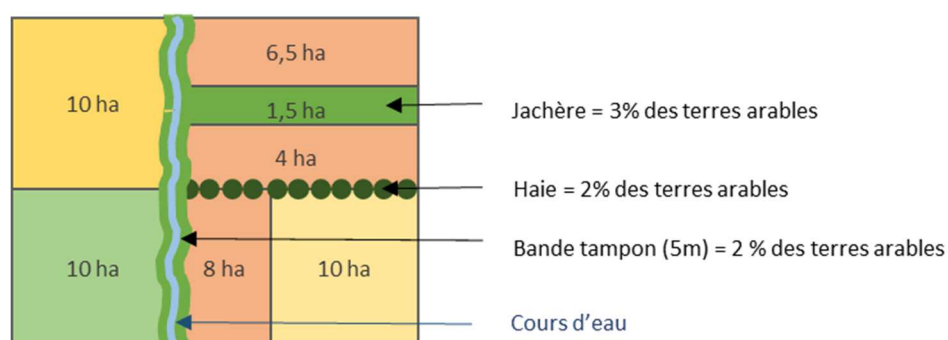
OBSERVATIONS VISUELLES		Prélèvement herbacé	Mode de gestion
1	Traces de passage rapide du troupeau : coups de dents épars, herbe plus ou moins couchée dans faciès productif, quelques crottes présentes.	< 20 %	Passage rapide
2	Prélèvement herbacé faible : les bonnes espèces constituant le fin (légumineuses, bonnes graminées, autres), sont consommées irrégulièrement ; le risque de gaspillage est important (herbe couchée dans faciès productif). <i>Coups de dents épars sur feuillages arbustifs les plus appétents.</i>	20 à 40 %	Tri
3	Prélèvement herbacé irrégulier : dans l'ensemble, le fonds pastoral est consommé ; les espèces moins appétentes sont consommées partiellement et irrégulièrement par taches ou trouées ; peu d'incursions dans les zones embroussaillées moins pénétrables (pâturage concentré sur les zones ouvertes). Le stock sur pied en sec n'est pas attaqué. Les feuillages les plus appétents sont partiellement prélevés, pas d'impact sur les autres arbustifs consommables.	40 à 60 %	Pâturage prudent
4	Prélèvement herbacé important : l'ensemble de la strate herbacée est mangé assez régulièrement ; il subsiste des touffes de refus ; exploration très partielle des plages embroussaillées moins pénétrables, qui se traduisent au fil des temps par quelques passages visibles. Pâturage régulier d'au moins 80 % de la surface accessible. Le stock sur pied en sec (de l'année précédente) est peu attaqué par les ovins, plus par les bovins et les équins. <i>Impact visible sur arbustifs consommables.</i>	60 à 80 %	Gestion
5	Pelouse raclée : l'ensemble de la strate herbacée est très bien consommée, avec un aspect de la pelouse ras et régulier ; les refus d'espèces grossières sont rares ou inexistants ; les espèces les moins appétentes sont irrégulièrement consommées (carex toujours vert, brachypode de Phénicie). Exploration des plages embroussaillées denses et peu pénétrables (épineux) ; ouverture de passages bien marqués. Pâturage régulier de la totalité de la surface accessible. Prélèvement marqué dans le stock sur pied en sec (de l'année précédente), plus complet par bovins et équins. <i>Impact important sur arbustifs consommables.</i>	80 à 100 %	Impact

Annexe 6 :

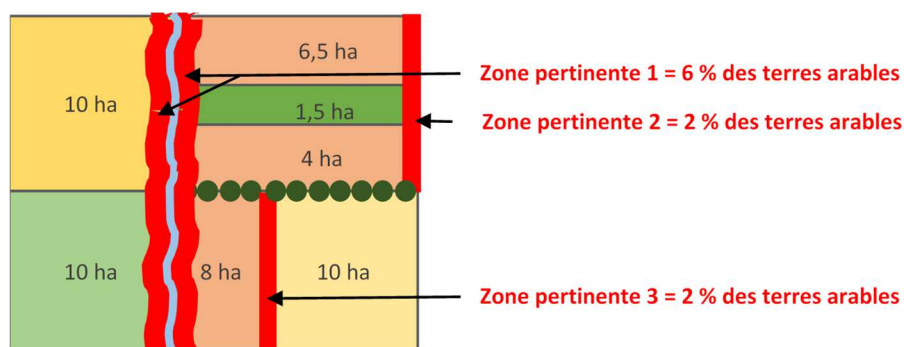
Précisions sur les exigences relatives aux infrastructures agroécologiques (IAE) et jachères dans les cahiers des charges des MAEC à enjeu eau et la MAEC Sol

I/ Cas d'un exploitant ayant choisi d'avoir 4 % d'IAE et de jachères au titre de la conditionnalité

Une exploitation (représentée par le schéma ci-dessous) détient 7 % d'IAE et de jachères sur les terres arables de son exploitation. Elle décide de s'engager dans une MAEC qui impose la bonne localisation des IAE et jachères et un ratio minimum de **1 % de haies** et de **2 % de jachères mellifères** parmi les terres arables. Cette exploitation n'a pas de cultures dérobées ni de plantes fixant l'azote et respecte donc la BCAE 8 de la conditionnalité uniquement grâce à ses IAE et jachères.

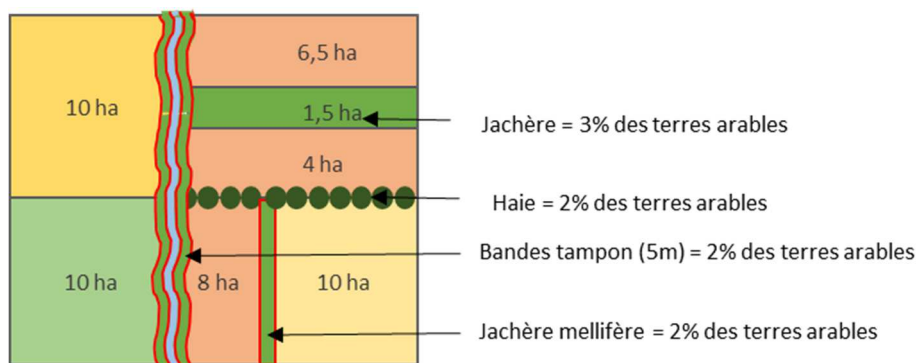


Son diagnostic MAEC lui indique plusieurs localisations pertinentes (en rouge dans le schéma ci-dessous) pour implanter des IAE et jachères. Ces différentes localisations représentent en tout 10 % des terres arables.

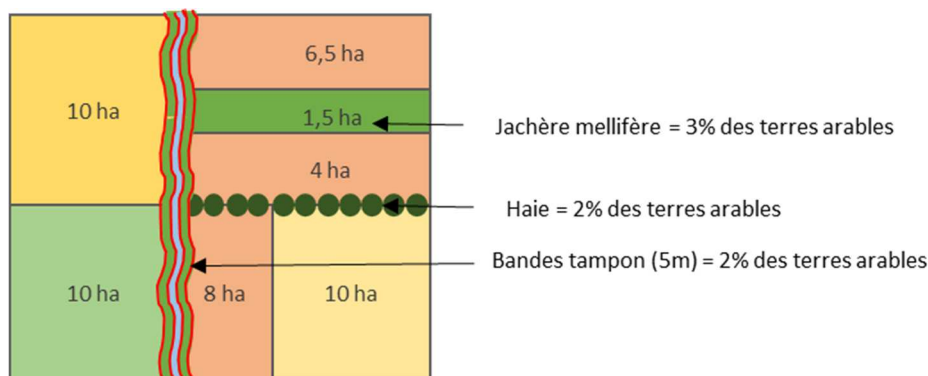


L'exploitant a alors le choix dans la localisation de ses IAE et jachères, parmi les 10 % des terres arables indiqués dans le diagnostic. À partir de la deuxième année d'engagement dans la MAEC, il doit *a minima* respecter une bonne localisation de ses IAE à hauteur de 4 % de sa surface de terres arables (correspondant à son ratio à respecter au titre de la BCAE 8). Les IAE supplémentaires qu'il possède ne doivent pas nécessairement être localisés dans les zones pertinentes. À partir de la 2^e et 4^e année d'engagement dans la MAEC, il doit veiller à respecter les ratios respectivement de jachères mellifères et de haies, indépendamment de l'obligation relative à la bonne localisation des IAE (autrement dit, ce ne sont pas forcément les IAE de jachère mellifère et de haies qui doivent être localisées de façon pertinente).

Situation 1 : Dans le schéma ci-dessous, l'exploitant maintient les bandes tampon de 5 m en bord de cours d'eau et a implanté une jachère mellifère dans la zone pertinente 3. En tout, 4 % de ses IAE et surfaces non productives sont donc localisées dans des zones pertinentes (2 % sur la zone pertinente 1 via les bandes tampon et 2 % sur la zone pertinente 3 via la jachère mellifère). L'exploitant respecte donc bien l'obligation de bonne localisation de ses IAE de son cahier des charges MAEC. Il a par ailleurs un ratio de haies et de jachères mellifères supérieur au seuil minimal imposé dans le cahier des charges. Il respecte donc également les obligations relatives à ces deux ratios.



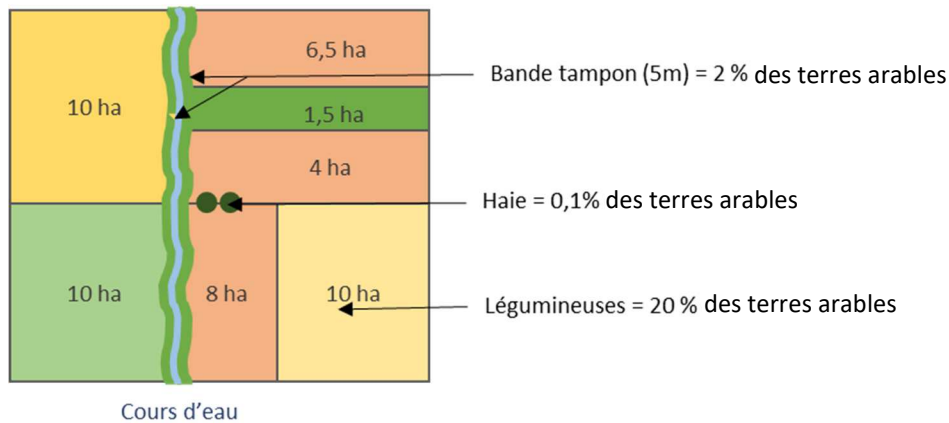
Situation 2 : Dans le schéma ci-dessous, l'exploitant n'a pas modifié la localisation de ses IAE et a simplement remplacé sa jachère par une jachère mellifère. En tout, 2 % de ses IAE et surfaces non productives sont localisées dans des zones pertinentes (bandes tampon dans la zone 1). L'exploitant ne respecte donc pas l'obligation de bonne localisation de ses IAE de son cahier des charges MAEC puisqu'il a un ratio d'IAE correctement localisées inférieur à ce qu'impose la conditionnalité dans son cas (4 %). Il a en revanche des ratios de haies et de jachères mellifères supérieurs au seuil minimal imposé dans le cahier des charges. Il respecte donc les obligations relatives à ces deux ratios.



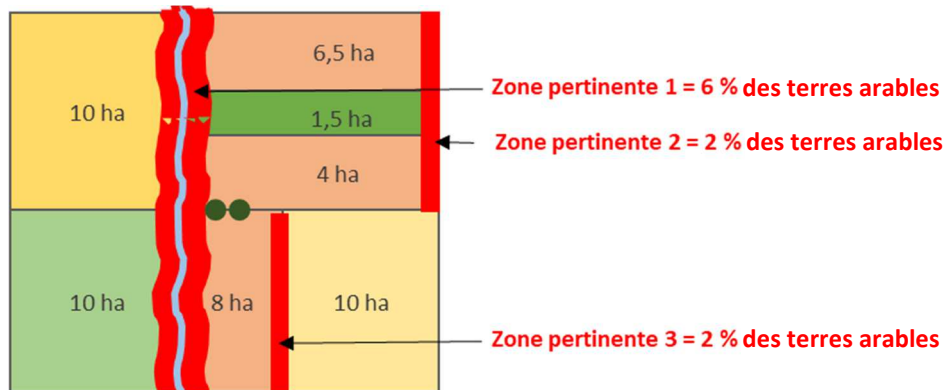
III/ Cas d'un exploitant ayant choisi d'avoir 7 % d'IAE, jachères, cultures dérobées et cultures fixatrices d'azote, dont 3 % d'IAE et de jachères au titre de la conditionnalité

Une exploitation (représentée par le schéma ci-dessous) détient 7 % d'IAE, de jachères, de cultures dérobées et de plantes fixatrices d'azote sur les terres arables de son exploitation, dont 3 % d'IAE et de jachères. Elle décide de s'engager dans une MAEC qui impose la bonne

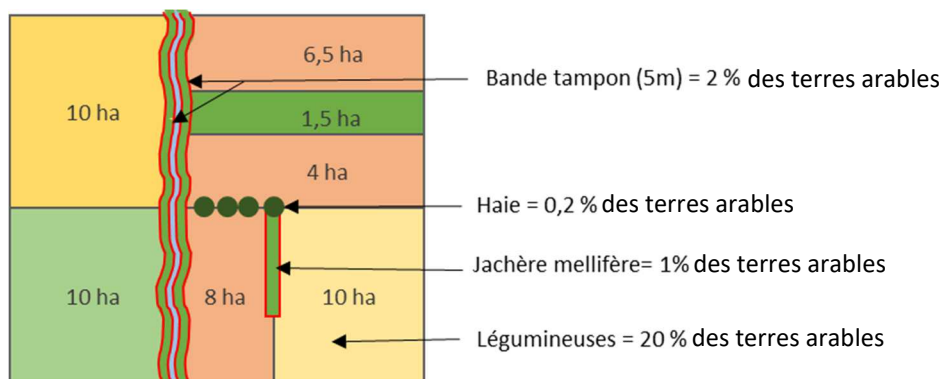
localisation des IAE et jachères et un ratio minimum de **0,2 % de haies** et de **1 % de jachères mellifères** parmi les terres arables.



Son diagnostic MAEC lui indique plusieurs localisations pertinentes (en rouge dans le schéma ci-dessous) pour implanter des IAE et jachères. Ces différentes localisations représentent en tout 10 % des terres arables.



Dans cette situation, l'exploitant est tenu de respecter uniquement 3 % de bonne localisation, puisqu'il a par ailleurs des plantes fixatrices d'azote qui lui permettent de respecter la BCAE 8. Dans le schéma ci-dessous, il respecte bien toutes ses obligations, puisque 3 % de ses IAE et jachères sont bien positionnées, et qu'il respecte les seuils minimaux de haie et de jachère mellifère :



Annexe 7 : **Modalités de calcul des pratiques de fertilisation**

Cette fiche a pour objectif de préciser les modalités de calcul liées aux pratiques de fertilisation dans le cadre des MAEC 2023-2027. Les notices des mesures détaillent les exigences concernant les pratiques de fertilisation.

I/ Réalisation du bilan azoté prévisionnel et respect des doses prévisionnelles

a) Réalisation du bilan azoté prévisionnel

La réalisation d'un bilan azoté prévisionnel est exigée dans les MAEC à enjeu eau « Gestion de la fertilisation » et les MAEC « Herbivores » niveaux 2 et 3.

Ce bilan repose sur le calcul des doses prévisionnelles d'azote pour chaque culture et permet un raisonnement a priori de la fertilisation azotée. Il est obligatoire en zone vulnérable « nitrates » au titre des obligations prévues par le code de l'environnement.

Il permet de raisonner les apports de fertilisants en mettant en regard :

- le besoin en azote de la culture (besoins par rapport au rendement prévisionnel) ;
- les fournitures en azote (sol, effluents organiques, fertilisants minéraux, fixation symbiotique).

Dans le cadre des MAEC « Eau – Gestion de la fertilisation » et « Herbivores », que l'exploitation soit située dans une zone vulnérable ou non, le bilan azoté prévisionnel est obligatoirement réalisé conformément à la méthode du bilan du COMIFER¹³. Les méthodes et paramètres de référence sont indiqués dans l'arrêté établissant le référentiel régional de mise en œuvre de l'équilibre de la fertilisation azotée rédigé par les Groupes Régionaux d'Expertises Nitrates (arrêté « GREN »).

Pour les cultures pour lesquelles il n'y a pas suffisamment de références pour utiliser la méthode du bilan COMIFER, il convient de se référer aux doses plafond et pivot indiquées dans l'arrêté référentiel régional « GREN ».

¹³ La brochure nationale du COMIFER qui présente les méthodes de calcul de dose prévisionnelle est téléchargeable ici : <https://comifer.asso.fr/bilan-azote/>.

Le bilan azoté prévisionnel figure dans un document appelé Plan Prévisionnel de Fumure (PPF). Au titre des MAEC, le PPF doit être effectué, pour chaque îlot, quelle que soit la culture (hiver ou printemps), avant le premier apport réalisé en sortie d’hiver ou avant le deuxième apport réalisé en sortie d’hiver en cas de fractionnement des doses de printemps, et au plus tard avant le 31 mars N+1 pour la campagne culturale N/N+1¹⁴. La réalisation du bilan prévisionnel sera contrôlée dès la campagne PAC 2023, au titre de la campagne culturale 2023/2024 :



b) Respect des doses prévisionnelles

Les niveaux 2 et 3 de la MAEC « Herbivores » exigent que les doses prévisionnelles soient respectées. Tout apport réalisé au-delà de la dose prévisionnelle est obligatoirement justifié par l'exploitant, soit par l'utilisation d'un outil de raisonnement dynamique ou de pilotage de la fertilisation, soit par une quantité d'azote exportée par la culture supérieure au prévisionnel, soit, dans le cas d'un accident culturel intervenu postérieurement au calcul de la dose prévisionnelle, par la description détaillée des événements survenus (nature et date notamment).

II/ Limitation de la fertilisation au niveau de l'exploitation

a) Calcul des apports azotés

Certaines mesures prévoient l'obligation de respecter une limitation de la fertilisation azotée. Que ce soit sur la totalité des surfaces engagées, la totalité de la SAU ou sur chaque parcelle, il faut ainsi vérifier, sur la campagne culturale, le respect des seuils retenus.

Pour les MAEC à enjeu eau « Gestion de la fertilisation », le calcul se fait à l'échelle de l'ensemble de la SAU de l'exploitation.

Pour la MAEC « Herbivores » niveau 3, le calcul se fait à l'échelle de la parcelle sur les prairies temporaires et permanentes engagées.

Pour les MAEC à enjeu biodiversité, le calcul de la fertilisation azotée se fait sur chaque parcelle engagée, hors restitution au pâturage.

Pour un dossier engagé en 2023, la première vérification pourra être faite lors des contrôles de la campagne PAC 2024 (campagne culturale 2023-2024), c'est-à-dire sur la base des enregistrements effectués par l'exploitant des pratiques de fertilisation des surfaces pendant la période commençant après la récolte de la culture principale en été 2023 (année N-1) et

¹⁴ Ceci n'exonérant pas les exploitations situées en zone vulnérable de respecter le calendrier indiqué dans les arrêtés référentiels régionaux, si ce dernier est davantage contraignant.

finissant à la récolte suivante de l'été 2024 (année N), sauf précision d'une période différente dans le cahier des charges (notamment pour les cultures légumières).

Si l'obligation est vérifiée sur les 5 années de l'engagement (respect de la limitation de la fertilisation au cours des 5 ans), l'ensemble des apports réalisés au cours de l'engagement est pris en compte pour la vérification des plafonds (campagnes culturales 2023-2024 à 2026-2027).

b) Fertilisation azotée minérale

Certaines mesures prévoient une limitation de la fertilisation azotée minérale.

Apports minéraux (kg N /ha) = (quantité apportée en kg de fertilisant x teneur en N) / surface en ha

La teneur en N peut être précisée pour certains types d'engrais. Quand ce n'est pas le cas (si l'engrais est mentionné sous un nom commercial par exemple), la facture ou l'étiquette du produit doivent être utilisées pour déterminer la teneur en N.

c) Fertilisation azotée minérale et organique

Certaines mesures prévoient une limitation totale de la fertilisation azotée, c'est-à-dire à la fois minérale et organique.

Apports azotés minéraux (kg N /ha) : cf. ci-dessus.

Apports azotés organiques (kg N efficace / ha) =

(quantité apportée en kg de fertilisant x valeur fertilisante N apport organique) / surface en ha

Avec « valeur fertilisante N apport organique » = teneur en N total du produit (% par unité de volume ou de masse) x KeqN (coefficient d'équivalence engrais N minéral efficace)

La valeur fertilisante de l'apport organique tient compte de la teneur en azote total du produit et du coefficient d'équivalence engrais N minéral efficace (KeqN).

Les teneurs en azote total des apports organiques peuvent être reprises à partir des factures de produits ou des analyses des produits résiduels organiques utilisés ou, en l'absence, de l'arrêté établissant le référentiel régional de mise en œuvre de l'équilibre de la fertilisation azotée (arrêté « GREN »). Les valeurs de KeqN sont celles fixées dans l'arrêté « GREN », que l'exploitation soit située dans une zone vulnérable ou non. D'autres valeurs de KeqN peuvent être prises en compte si elles sont validées à l'échelle du territoire par la DRAAF. Elles doivent dans ce cas être précisées dans la notice du territoire.

Fertilisation azotée totale (kg N /ha) = apports azotés minéraux + apports azotés organiques

d) Calcul de la limitation de fertilisation phosphore (P) et potassium (K)

Certaines mesures prévoient l'obligation de respecter la limitation de la fertilisation P et K.

Sur chaque parcelle engagée, il faut ainsi vérifier, sur la campagne culturale, le respect des plafonds définis dans le cahier des charges des mesures (en unités P/ha/an ou K/ha/an), en prenant en compte les apports minéraux et organiques.

Apports minéraux (kg P₂O₅ /ha ou kg K₂O /ha) =

(quantité apportée en kg de fertilisant × teneur en P ou K ¹⁵) / surface en ha

Les teneurs en P et K des apports minéraux peuvent être précisées pour certains types d'engrais. Quand ce n'est pas le cas (si l'engrais est mentionné sous un nom commercial par exemple), la facture ou l'étiquette du produit doivent être utilisées pour déterminer la composition de l'engrais en P et K.

Apports P organiques (kg P₂O₅ efficace /ha) =

(quantité apportée en kg de fertilisant × valeur fertilisante P apport organique) /surface en ha

Avec « valeur fertilisante P apport organique » = Teneur en P total du produit (% par unité de volume ou de masse) × KeqP (coefficient d'équivalence engrais P minéral efficace)

Apports K organiques (kg K₂O efficace /ha) =

(quantité apportée en kg de fertilisant × valeur fertilisante K apport organique) /surface en ha

Avec « valeur fertilisante K apport organique » = Teneur en K total du produit (% par unité de volume ou de masse) × KeqK (coefficient d'équivalence engrais K minéral efficace)

Les teneurs en P et K des apports organiques peuvent être reprises à partir des factures de produits ou des analyses des produits résiduels organiques. Les valeurs de KeqP sont celles fixées à l'échelle du territoire et indiqué dans la notice de territoire. À défaut de valeurs, KeqP est égal à 1. Le KeqK est égal à 1 pour tout type de produit.

¹⁵ La teneur en P ou K des engrais est le plus souvent exprimée en pourcentage, ce qui signifie qu'un engrais dosé à 60 % de P apporte 60 kg de P pour 100 kg d'engrais.