



UNION EUROPÉENNE

FONDS EUROPÉEN AGRICOLE
POUR LE DÉVELOPPEMENT RURAL



MINISTÈRE
DE L'AGRICULTURE
ET DE LA SOUVERAINETÉ
ALIMENTAIRE

*Liberté
Égalité
Fraternité*

Intervention 70.10 : Mesure agroenvironnementale et climatique (MAEC) pour la
préservation de l'équilibre agro-écologique et de la biodiversité de milieux spécifiques

Notice de la mesure « Surfaces herbagères et pastorales »

CV_18SU_PRA1

Territoire « Sud du Cher »

Campagne 2023

Pour toute information complémentaire, contacter la structure animatrice de la mesure :

Conservatoire d'espaces naturels Centre-Val de Loire.

8 rue Blanche Baron

18100 VIERZON

Emmanuelle SPEH : 0248831294 / 0613894803

Emmanuelle.speh@cen-centrevaldeloire.org

1 OBJECTIFS DE LA MESURE

Cette mesure vise à préserver la durabilité et l'équilibre agro-écologique des prairies permanentes à flore diversifiée qui sont à la fois des habitats naturels et des habitats d'espèces produisant un fourrage de qualité et souple d'utilisation.

Cette mesure porte en particulier sur les surfaces pastorales qui sont valorisées durablement, notamment par des entités collectives. Ces entités assurent en effet la gestion par le pâturage d'une part importante, voire majeure, des espaces naturels à haute valeur environnementale d'alpages, d'estives et de marais.

2 MONTANT DE LA MESURE

En contrepartie du respect de l'ensemble des exigences du cahier des charges de cette mesure, **une aide de 51 € par hectare et par an** sera versée pendant la durée de l'engagement.

Votre engagement est susceptible d'être plafonné selon les modalités définies par les cofinanceurs nationaux. Pour les crédits du ministère de l'agriculture et de la souveraineté alimentaire, le montant d'aide maximum par bénéficiaire est indiqué par arrêté préfectoral.

3 CRITÈRES D'ÉLIGIBILITÉ

Les critères d'éligibilité doivent être respectés tout au long du contrat. En cas de non-respect en première année, la mesure ne peut pas être souscrite. En cas de non-respect les années suivantes, le contrat est automatiquement rompu sur la totalité des éléments engagés s'il s'agit du non-respect d'un critère d'éligibilité relatif au demandeur, ou uniquement sur la surface en anomalie s'il s'agit d'un critère d'éligibilité relatif à la surface. Le cas échéant, des sanctions peuvent être appliquées.

3.1 Critères d'éligibilité relatifs au demandeur

Les bénéficiaires suivants sont éligibles à la mesure :

- Les agriculteurs actifs tels que définis conformément à l'article 4 du règlement (UE) n° 2021/2115 du 2 décembre 2021.
Les fondations, associations sans but lucratif et les établissements d'enseignement et de recherche agricoles lorsqu'ils exercent directement des activités réputées agricoles sont considérés comme des agriculteurs actifs ;
- Les personnes morales mettant à disposition d'exploitants des terres de manière indivise ;
- Les entités collectives.

Est qualifiée de « collective » toute utilisation de surface à plusieurs éleveurs, que les animaux soient ou non regroupés en un troupeau commun. Dans ces conditions, les groupements pastoraux sont éligibles ainsi que toutes les formes d'entités collectives juridiquement constituées et dotées de la personnalité morale dès lors qu'elles gèrent en responsabilité

directe des surfaces dont elles sont propriétaires ou locataires et qu'elles en organisent l'utilisation collective notamment par les troupeaux de leurs membres ou ayants droit.

Les GAEC sont éligibles avec application du principe de transparence.

3.2 Critères d'éligibilité relatifs aux surfaces engagées

Les surfaces éligibles à cette mesure sont les **prairies et pâturages permanents**.

Se référer au point 7.2 de la notice.

4 CRITÈRES D'ENTRÉE

Les critères suivants conditionnent l'accès à la mesure en première année d'engagement uniquement et ne sont plus vérifiés par la suite. En cas de non-respect, l'exploitation n'est pas engagée dans la mesure.

Les critères d'entrée pour cette mesure sont les suivants :

- ✓ Pour chaque parcelle, avoir au moins une partie de la surface présente dans le PAEC ;
- ✓ Réaliser un diagnostic agro-écologique de l'exploitation. Le diagnostic de l'exploitation doit être transmis à la DDT(M) au plus tard au 15 septembre de la première année d'engagement. En cas de non-transmission, le dossier ne pourra pas être engagé cette année-là.

5 CRITÈRES DE PRIORISATION DES DOSSIERS

Ces critères permettent de classer les demandes d'aide des demandeurs éligibles (c'est-à-dire respectant tous les critères d'entrée et les critères d'éligibilité) par ordre de priorité afin notamment de tenir compte des enveloppes budgétaires et des orientations définies par la Commission régionale agroenvironnementale et climatique (CRAEC). Les dossiers sont engagés par ordre de priorité en fonction des critères décrits dans la notice du territoire.

6 CAHIER DES CHARGES DE LA MESURE

Sauf mention contraire, l'ensemble des obligations du cahier des charges doit être respecté sur toute la durée du contrat, c'est-à-dire à partir de la date limite de dépôt des dossiers PAC de l'année d'engagement et durant les 5 années suivantes. En cas de non-respect d'une obligation, des sanctions peuvent s'appliquer en fonction de la nature et de la gravité de l'anomalie.

Les documents relatifs à la demande d'engagement et au respect des obligations doivent être conservés pendant toute la durée de l'engagement et pendant les quatre années suivantes. Ils pourront notamment être demandés en cas de contrôle de l'exploitation. **Les obligations du cahier des charges figurent ci-dessous.**

Obligations du cahier des charges	Période d'application	Contrôles	Caractérisation de l'anomalie et calcul de la sanction ¹
Formation à réaliser au cours des deux premières années de l'engagement. Se référer au point 7.1.	Avant le 15 mai 2025	Contrôle sur place Vérification de l'attestation de formation	Anomalie réversible, dossier, totale, d'importance égale à 0,06.
Respecter une plage d'effectifs herbivores d'un minimum de 300 UGB et d'un maximum de 2000 UGB sur l'ensemble des surfaces utilisées dans un cadre collectif. Se référer au point 7.3.	Sur toute la durée du contrat	Contrôle administratif Vérification du formulaire de montée et descente d'estive	Anomalie réversible, dossier, totale, d'importance égale à 0,4.
Ne pas détruire le couvert. Un renouvellement par travail superficiel du sol est autorisé au cours de l'engagement.	Sur toute la durée du contrat	Contrôle sur place Vérification du cahier d'enregistrement des pratiques et contrôle visuel	Anomalie définitive, localisée, totale, d'importance égale à 1.
Respecter les indicateurs suivants sur les surfaces engagées : ➤ Présence de plantes indicatrices de l'équilibre agro-écologique ; Se référer au point 7.4.	Sur toute la durée du contrat	Contrôle sur place visuel	Anomalie réversible, localisée, totale, d'importance égale à 1.
Respecter une utilisation annuelle minimale des surfaces engagées par pâturage ou fauche.	Sur toute la durée du contrat	Contrôle sur place Vérification du cahier d'enregistrement des pratiques et contrôle visuel	Anomalie réversible, localisée, totale, d'importance égale à 1.
Respecter l'interdiction de fertilisation azotée minérale.	Sur toute la durée du contrat	Contrôle sur place Vérification du cahier d'enregistrement des pratiques et contrôle visuel	Anomalie réversible, localisée, totale, d'importance égale à 1.
Ne pas utiliser de produits phytosanitaires sur les surfaces engagées.	Sur toute la durée du contrat	Contrôle sur place Vérification du cahier d'enregistrement des pratiques et contrôle visuel	Anomalie réversible, localisée, totale, d'importance égale à 1.
Enregistrer les interventions sur toutes les parcelles engagées : ➤ Identification des surfaces, conformément aux informations du registre parcellaire graphique (RPG) et du descriptif des parcelles ; ➤ Modalités d'utilisation des parcelles (dates d'entrée et de sortie des animaux, nombre d'animaux et UGB correspondantes, dates de fauche, ...) ; ➤ Modalités d'entretien des éléments (matériel utilisé, dates d'interventions, durée d'intervention) ; ➤ Fertilisation azotée minérale des surfaces (dates, produits, quantités) ;	Sur toute la durée du contrat	Contrôle sur place Vérification du cahier d'enregistrement des pratiques	Anomalie réversible, localisée, totale, d'importance égale à 0,05.

¹ Se référer à la notice nationale MAEC-Bio pour plus d'information sur le fonctionnement du régime de sanction.

Obligations du cahier des charges	Période d'application	Contrôles	Caractérisation de l'anomalie et calcul de la sanction ¹
<p>➤ Traitements phytosanitaires (dates, produits, quantités).</p> <p>ATTENTION : Le cahier d'enregistrement constitue une pièce indispensable au contrôle de plusieurs obligations. Aussi, l'absence ou la non-teneur de ce cahier constatée le jour du contrôle se traduira par le constat d'anomalies et le cas échéant par l'application du régime de sanction pour toutes les obligations ne pouvant être contrôlées.</p>			

7 PRÉCISIONS

7.1 Formation

Pour connaître les formations qui permettent de respecter l'obligation pour cette MAEC, consultez le site internet de la DRAAF, rubrique Production et filières / agro-écologie Biomasse / mesures agro-environnementales et climatiques / campagne 2023.

7.2 Définition des prairies et pâturages permanents

Les surfaces en prairies et pâturages permanents correspondent aux surfaces de la catégorie 1.6 de la notice télépac « Liste des cultures et précisions », rendues admissibles par l'application d'un prorata fonction de la densité en éléments naturels non admissibles de moins de 10 ares, conformément aux règles du 1^{er} pilier.

7.3 Animaux pris en compte pour le calcul des effectifs

Catégorie	Taux de conversion en UGB	Période de référence
Bovins de plus de 2 ans	1	Moyenne sur les 12 mois précédant la date limite de dépôt des dossiers PAC. Pour un nouvel éleveur bovin, il est possible de s'appuyer sur le nombre instantané des UGB présentes sur l'exploitation à la date limite de dépôt de la demande d'aides de la campagne considérée.
Bovins entre 6 mois et 2 ans	0,6	
Bovins de moins de 6 mois	0,4	
Équidés de plus de 6 mois	1	30 jours consécutifs incluant le 31 mars de l'année n. Le critère d'âge est vérifié au plus tard le 1 ^{er} jour des 30 jours incluant le 31 mars pendant lesquels les animaux sont présents sur l'exploitation. Pour les nouveaux installés après le 31 mars, les effectifs déclarés sont ceux qui sont présents à la date limite de dépôt de la demande d'aides de la campagne considérée.
Ovins et caprins de plus de 1 an et femelles de moins de 1 an ayant mis bas	0,15	
Ovins et caprins de moins de 1 an	0	
Lamas de plus de 2 ans	0,45	
Alpagas de plus de 2 ans	0,3	
Cerfs et biches de plus de 2 ans	0,33	
Daims et daines de plus de 2 ans	0,17	

Pour les entités collectives, le nombre d'animaux pris en compte correspond à ceux effectivement reçus en transhumance l'année de la campagne PAC. Vous devez déclarer ce nombre sur le formulaire « Déclaration de montée et de descente d'estives » et le renvoyer à la DDT(M) au plus tard le 15 novembre de l'année de la campagne PAC.

L'ensemble des animaux détenus sont comptabilisés, sans tenir compte du temps de présence des animaux sur les surfaces des entités collectives (colonne « Nombre UGB » dans le formulaire de montée et descente d'estive).

7.4 Indicateurs

Plantes indicatrices de l'équilibre agro-écologique :

Vous devez vérifier sur chaque tiers de parcelle la présence d'un minimum de 4 plantes indicatrices du bon état agro-écologique des surfaces parmi la liste des plantes définie localement et annexée à la présente notice (annexe 1).

7.5 Lien avec la conditionnalité et l'écoringime

En cas de non-respect de la conditionnalité, l'ensemble des aides PAC sont sanctionnées, y compris les aides MAEC.

Les obligations du cahier des charges de la MAEC sont distinctes des exigences de l'écoringime. Un agriculteur peut à la fois souscrire cette MAEC et bénéficier de l'écoringime.

ANNEXE 1

Liste et guide d'identification des plantes indicatrices de l'équilibre agro-écologique des prairies pour le territoire « Sud du Cher »

GUIDE DE RECONNAISSANCE DES PLANTES DETERMINANTES DE L'EQUILIBRE AGRO-ECOLOGIQUE DES PRAIRIES — 2023

Territoire Sud du Cher



Photos du guide : Cen Bourgogne Guillaume Doucet, Wikipedia CC BY-SA 3.0 et INPN CC BY SA


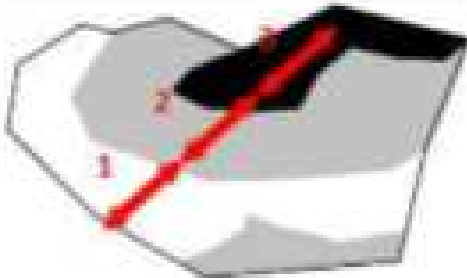
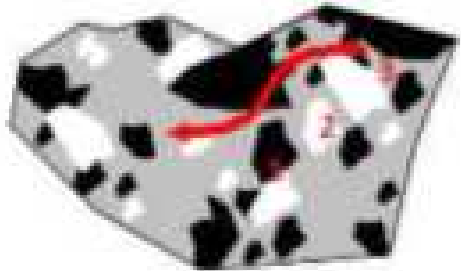
Contact

Conservatoire d'espaces naturels Centre-Val de Loire
Emmanuelle Speh
Animatrice du site Natura 2000 Basse Vallée de l'Arnon
Antenne Cher/Indre
8 rue Blanche Baron
18100 VIERZON
Tel : 06.13.89.48.03
emmanuelle.speh@cen-centrevalde Loire.org

Mise en place du diagnostic

Mise en place de l'auto-diagnostic


- ✓ 1 fois par an sur chaque parcelle déclarée en surface cible. Il n'est pas nécessaire de retrouver dans chaque tiers et/ou chaque année les mêmes plantes
- ✓ Diagonales variables selon la végétation :

<input type="checkbox"/> 1er cas : la végétation est homogène	<input type="checkbox"/> 2ème cas : la végétation est hétérogène et répartie selon un gradient	<input type="checkbox"/> 3ème cas : la végétation est hétérogène formant une mosaïque
Réalisation des observations sur chaque tiers le long de la diagonale la plus longue.	Réalisation des observations sur chaque tiers le long d'une diagonale de façon à rendre compte de chaque type de végétation.	Réalisation des observations en trois tiers le long d'un cheminement de façon à rendre compte de chaque type de végétation.
		

Les plantes indicatrices sur le territoire

n°	Nom usuel des plantes de la catégorie	Nom scientifique des plantes de la catégorie	Fréquence	Facilité de reconnaissance	
				Période floraison	Critère
C1	Trèfle	<i>Trifolium sp.</i>	Très commune	Fin de printemps	fleurs & feuilles
C2	Petite oseille	<i>Rumex acetosa, Rumex acetosella</i>	Très commune	Début de printemps	fleurs & feuilles
M1	Lotier	<i>Lotus sp.</i>	Commune	Début de printemps	fleurs & feuilles
M2	Centaurees, sératule	<i>Centaurea sp. Serratula tinctoria</i>	Commune	Fin de printemps	fleurs & feuilles
M3	Laîches, Luzules, Scirpes et Joncs	<i>Carex sp., Luzula sp., Juncus sp. , Scirpus sp.</i>	Commune		fleurs & feuilles
M4	Gesses, vesces ou Luzerne sauvage	<i>Lathyrus sp., Vicia sp., Medicago lupulina, Medicago falcate, Medicago minima</i>	Commune	Fin de printemps	fleurs & feuilles
R1	Silènes	<i>Lychnis flos-cuculi ; Silene sp.</i>	Peu commune	Fin Printemps	fleurs
R2	Menthes, Reine des prés	<i>Mentha sp., Filipendula ulmaria</i>	Peu commune	Eté	fleurs & feuilles
R3	Pimprenelle, Sanguisorbe	<i>Sanguisorba minor, Sanguisorba officinalis</i>	Peu commune	Fin Printemps	fleurs & feuilles
R4	Campanules	<i>Campanula sp.</i>	Peu commune	Eté	fleurs
R5	Knauties, Scabieuses, Succises	<i>Knautia sp., Scabiose sp., Succisa pretense</i>	Peu commune	Fin Printemps	fleurs
R6	Rhinanthes	<i>Rinanthus sp.</i>	Peu commune	Début Printemps	fleurs & feuilles
R7	Sauges	<i>Salvia sp.</i>	Peu commune	Fin de printemps	fleurs & feuilles
R8	Salsifis, Scorsonères	<i>Tragopogon sp., Scorzonera humilis</i>	Peu commune	Fin Printemps	fleurs
R9	Thyms, Origans	<i>Thymus sp., Origanum vulgare</i>	Peu commune	Eté	fleurs & feuilles
R10	Orchidées, Œillets	<i>Orchidacea sp., Dianthus sp.</i>	Peu commune	Début Printemps	fleurs
R11	Polygales	<i>Polygala vulgaris</i>	Peu commune	Fin Printemps	fleurs
R12	Raiponce	<i>Phyteuma orbiculare, Phyteuma officinalis</i>	Peu commune	Eté	fleurs
R13	Lins	<i>Linum sp.</i>	Peu commune	Fin Printemps	fleurs
R14	Narthécie ou Scutellaire	<i>Narthecium sp., Scutellaria sp.</i>	Peu commune		

Trèfles SAUF LE TREFLE BLANC (ou rampant)



Oseilles



Lotier





Laïches, Luzules, Scirpes et Joncs

LAICHES (« ROCHES »)



LUZULE



SCIRPE



JONCS






Silènes



Menthes

ou

Reine des prés



Pimprenelles

Ou

Sanguisorbes



Campanules




Knauties

Ou

Scabieuses

Ou

Succises






Sauges







Orchidées

Ou


Œillets



04/05/2023



Raiponces



04/05/2023

29/31

Lins



