



UNION EUROPÉENNE

FONDS EUROPÉEN AGRICOLE  
POUR LE DÉVELOPPEMENT RURAL



MINISTÈRE  
DE L'AGRICULTURE  
ET DE LA SOUVERAINETÉ  
ALIMENTAIRE

*Liberté  
Égalité  
Fraternité*

Intervention 70.10 : Mesure agroenvironnementale et climatique (MAEC) pour la  
préservation de l'équilibre agro-écologique et de la biodiversité de milieux spécifiques

## **Notice de la mesure « Surfaces herbagères et pastorales »**

**CV\_36BR\_PRA1**

**Territoire « Parc naturel régional de la Brenne et  
Grande Brenne –RAMSAR – Creuse – Anglin »**

**Campagne 2023**

Pour toute information complémentaire, contacter la structure animatrice de la mesure :

Parc naturel régional de la Brenne : François  
Pinet

Maison du Parc

Le Bouchet

36300 ROSNAY

Tél : 02 54 28 12 12

Email : [f.pinet@parc-naturel-brenne.fr](mailto:f.pinet@parc-naturel-brenne.fr)

Chambre d'Agriculture de l'Indre : Jean-Luc Roy et  
Florentin Madrolles

Service Environnement et Territoires – Agriculture  
et Territoires

65 Av. Gambetta

36300 Le Blanc.

Tél. 02 54 61 61 89

Email : [florentin.madrolles@indre.chambagri.fr](mailto:florentin.madrolles@indre.chambagri.fr)

et

[jean-luc.roy@indre.chambagri.fr](mailto:jean-luc.roy@indre.chambagri.fr)

## 1 OBJECTIFS DE LA MESURE

---

Cette mesure vise à préserver la durabilité et l'équilibre agro-écologique des prairies permanentes à flore diversifiée qui sont à la fois des habitats naturels et des habitats d'espèces produisant un fourrage de qualité et souple d'utilisation.

Cette mesure porte en particulier sur les surfaces pastorales qui sont valorisées durablement, notamment par des entités collectives. Ces entités assurent en effet la gestion par le pâturage d'une part importante, voire majeure, des espaces naturels à haute valeur environnementale d'alpages, d'estives et de marais.

## 2 MONTANT DE LA MESURE

---

En contrepartie du respect de l'ensemble des exigences du cahier des charges de cette mesure, **une aide de 51 € par hectare et par an** sera versée pendant la durée de l'engagement.

Votre engagement est susceptible d'être plafonné selon les modalités définies par les cofinanceurs nationaux. Pour les crédits du ministère de l'agriculture et de la souveraineté alimentaire, le montant d'aide maximum par bénéficiaire est indiqué par arrêté préfectoral.

## 3 CRITÈRES D'ÉLIGIBILITÉ

---

Les critères d'éligibilité doivent être respectés tout au long du contrat. En cas de non-respect en première année, la mesure ne peut pas être souscrite. En cas de non-respect les années suivantes, le contrat est automatiquement rompu sur la totalité des éléments engagés s'il s'agit du non-respect d'un critère d'éligibilité relatif au demandeur, ou uniquement sur la surface en anomalie s'il s'agit d'un critère d'éligibilité relatif à la surface. Le cas échéant, des sanctions peuvent être appliquées.

### 3.1 Critères d'éligibilité relatifs au demandeur

Les bénéficiaires suivants sont éligibles à la mesure :

- Les agriculteurs actifs tels que définis conformément à l'article 4 du règlement (UE) n° 2021/2115 du 2 décembre 2021.  
Les fondations, associations sans but lucratif et les établissements d'enseignement et de recherche agricoles lorsqu'ils exercent directement des activités réputées agricoles sont considérés comme des agriculteurs actifs ;
- Les personnes morales mettant à disposition d'exploitants des terres de manière indivise ;
- Les entités collectives.

Est qualifiée de « collective » toute utilisation de surface à plusieurs éleveurs, que les animaux soient ou non regroupés en un troupeau commun. Dans ces conditions, les groupements pastoraux sont éligibles ainsi que toutes les formes d'entités collectives juridiquement constituées et dotées de la personnalité morale dès lors qu'elles gèrent en responsabilité

directe des surfaces dont elles sont propriétaires ou locataires et qu'elles en organisent l'utilisation collective notamment par les troupeaux de leurs membres ou ayants droit.

Les GAEC sont éligibles avec application du principe de transparence.

### 3.2 Critères d'éligibilité relatifs aux surfaces engagées

Les surfaces éligibles à cette mesure sont les **prairies et pâturages permanents**.

Se référer au point 7.2 de la notice.

## 4 CRITÈRES D'ENTRÉE

---

Les critères suivants conditionnent l'accès à la mesure en première année d'engagement uniquement et ne sont plus vérifiés par la suite. En cas de non-respect, l'exploitation n'est pas engagée dans la mesure.

Les critères d'entrée pour cette mesure sont les suivants :

- ✓ Pour chaque parcelle, avoir au moins une partie de la surface présente dans le PAEC ;
- ✓ Réaliser un diagnostic agro-écologique de l'exploitation. Le diagnostic de l'exploitation doit être transmis à la DDT(M) au plus tard au 15 septembre de la première année d'engagement. En cas de non-transmission, le dossier ne pourra pas être engagé cette année-là.

## 5 CRITÈRES DE PRIORISATION DES DOSSIERS

---

Ces critères permettent de classer les demandes d'aide des demandeurs éligibles (c'est-à-dire respectant tous les critères d'entrée et les critères d'éligibilité) par ordre de priorité afin notamment de tenir compte des enveloppes budgétaires et des orientations définies par la Commission régionale agroenvironnementale et climatique (CRAEC). Les dossiers sont engagés par ordre de priorité en fonction des critères décrits dans la notice du territoire.

## 6 CAHIER DES CHARGES DE LA MESURE

---

Sauf mention contraire, l'ensemble des obligations du cahier des charges doit être respecté sur toute la durée du contrat, c'est-à-dire à partir de la date limite de dépôt des dossiers PAC de l'année d'engagement et durant les 5 années suivantes. En cas de non-respect d'une obligation, des sanctions peuvent s'appliquer en fonction de la nature et de la gravité de l'anomalie.

Les documents relatifs à la demande d'engagement et au respect des obligations doivent être conservés pendant toute la durée de l'engagement et pendant les quatre années suivantes. Ils pourront notamment être demandés en cas de contrôle de l'exploitation. **Les obligations du cahier des charges figurent ci-dessous.**

Obligations du cahier des charges	Période d'application	Contrôles	Caractérisation de l'anomalie et calcul de la sanction <sup>1</sup>
Formation à réaliser au cours des deux premières années de l'engagement. Se référer au point 7.1.	<b>Avant le 15 mai 2025</b>	<b>Contrôle sur place</b> Vérification de l'attestation de formation	Anomalie réversible, dossier, totale, d'importance égale à 0,06.
Ne pas détruire le couvert. Un renouvellement par travail superficiel du sol est autorisé au cours de l'engagement, sauf pour les parcelles identifiées dans le diagnostic comme devant faire l'objet d'un accord préalable <sup>2</sup> de la/des structures animatrices pour obtenir cette autorisation.	<b>Sur toute la durée du contrat</b>	<b>Contrôle sur place</b> Vérification du cahier d'enregistrement des pratiques et contrôle visuel	Anomalie définitive, localisée, totale, d'importance égale à 1.
Respecter les indicateurs suivants sur les surfaces engagées ( <i>sélection des indicateurs pertinents selon le type de surface</i> ) : ➤ Présence de plantes indicatrices de l'équilibre agro-écologique. Se référer au point 7.4.	<b>Sur toute la durée du contrat</b>	<b>Contrôle sur place</b> visuel	Anomalie réversible, localisée, totale, d'importance égale à 1.
Respecter une utilisation annuelle minimale des surfaces engagées par pâturage ou fauche.	<b>Sur toute la durée du contrat</b>	<b>Contrôle sur place</b> Vérification du cahier d'enregistrement des pratiques et contrôle visuel	Anomalie réversible, localisée, totale, d'importance égale à 1.
Respecter l'interdiction de fertilisation azotée minérale.	<b>Sur toute la durée du contrat</b>	<b>Contrôle sur place</b> Vérification du cahier d'enregistrement des pratiques et contrôle visuel	Anomalie réversible, localisée, totale, d'importance égale à 1.
Ne pas utiliser de produits phytosanitaires sur les surfaces engagées.	<b>Sur toute la durée du contrat</b>	<b>Contrôle sur place</b> Vérification du cahier d'enregistrement des pratiques et contrôle visuel	Anomalie réversible, localisée, totale, d'importance égale à 1.
Enregistrer les interventions sur toutes les parcelles engagées :  ➤ Identification des surfaces, conformément aux informations du registre parcellaire graphique (RPG) et du descriptif des parcelles ; ➤ Modalités d'utilisation des parcelles (dates d'entrée et de sortie des animaux, nombre d'animaux et UGB correspondantes, dates de fauche, ...) ; ➤ Modalités d'entretien des éléments (matériel utilisé, dates d'interventions, durée d'intervention) ;	<b>Sur toute la durée du contrat</b>	<b>Contrôle sur place</b> Vérification du cahier d'enregistrement des pratiques	Anomalie réversible, localisée, totale, d'importance égale à 0,05.

<sup>1</sup> Se référer à la notice nationale MAEC-Bio pour plus d'information sur le fonctionnement du régime de sanction.

<sup>2</sup> L'accord préalable est formalisé par l'envoi d'un mail au bénéficiaire par la/les structures animatrices, avec copie à l'opérateur et à la DDT, mentionnant expressément l'autorisation accordée pour la disposition en question et précisant le n° PACAGE du bénéficiaire et les surfaces concernées.

Obligations du cahier des charges	Période d'application	Contrôles	Caractérisation de l'anomalie et calcul de la sanction <sup>1</sup>
<p><b>ATTENTION :</b> Le cahier d'enregistrement constitue une pièce indispensable au contrôle de plusieurs obligations. Aussi, l'absence ou la non-teneur de ce cahier constatée le jour du contrôle se traduira par le constat d'anomalies et le cas échéant par l'application du régime de sanction pour toutes les obligations ne pouvant être contrôlées.</p>			

## 7 PRÉCISIONS

### 7.1 Formation

Pour connaître les formations qui permettent de respecter l'obligation pour cette MAEC, consultez le site internet de la DRAAF, rubrique Production et filières/agro-écologie Biomasse / mesures agro-environnementales et climatiques / campagne 2023.

### 7.2 Définition des prairies et pâturages permanents

**Les surfaces en prairies et pâturages permanents** correspondent aux surfaces de la catégorie 1.6 de la notice télépac « Liste des cultures et précisions », rendues admissibles par l'application d'un prorata fonction de la densité en éléments naturels non admissibles de moins de 10 ares, conformément aux règles du 1<sup>er</sup> pilier.

### 7.3 Animaux pris en compte pour le calcul des effectifs

Catégorie	Taux de conversion en UGB	Période de référence
Bovins de plus de 2 ans	1	Moyenne sur les 12 mois précédant la date limite de dépôt des dossiers PAC.  Pour un nouvel éleveur bovin, il est possible de s'appuyer sur le nombre instantané des UGB présentes sur l'exploitation à la date limite de dépôt de la demande d'aides de la campagne considérée.
Bovins entre 6 mois et 2 ans	0,6	
Bovins de moins de 6 mois	0,4	
Équidés de plus de 6 mois	1	30 jours consécutifs incluant le 31 mars de l'année n.  Le critère d'âge est vérifié au plus tard le 1 <sup>er</sup> jour des 30 jours incluant le 31 mars pendant lesquels les animaux sont présents sur l'exploitation. Pour les nouveaux installés après le 31 mars, les effectifs déclarés sont ceux qui sont présents à la date limite de dépôt de la demande d'aides de la campagne considérée.
Ovins et caprins de plus de 1 an et femelles de moins de 1 an ayant mis bas	0,15	
Ovins et caprins de moins de 1 an	0	
Lamas de plus de 2 ans	0,45	
Alpagas de plus de 2 ans	0,3	
Cerfs et biches de plus de 2 ans	0,33	
Daims et daines de plus de 2 ans	0,17	

Pour les entités collectives, le nombre d'animaux pris en compte correspond à ceux effectivement reçus en transhumance l'année de la campagne PAC. Vous devez déclarer ce nombre sur le formulaire « Déclaration de montée et de descente d'estives » et le renvoyer à la DDT(M) au plus tard le 15 novembre de l'année de la campagne PAC.

L'ensemble des animaux détenus sont comptabilisés, sans tenir compte du temps de présence des animaux sur les surfaces des entités collectives (colonne « Nombre UGB » dans le formulaire de montée et descente d'estive).

#### 7.4 Indicateurs

##### **Plantes indicatrices de l'équilibre agro-écologique :**

Vous devez vérifier sur chaque tiers de parcelle la présence d'un minimum de 4 plantes indicatrices du bon état agro-écologique des surfaces parmi la liste des plantes définie localement et annexée à la présente notice (annexe 1).

#### 7.5 Lien avec la conditionnalité et l'écorégime

En cas de non-respect de la conditionnalité, l'ensemble des aides PAC sont sanctionnées, y compris les aides MAEC.

Les obligations du cahier des charges de la MAEC sont distinctes des exigences de l'écorégime. Un agriculteur peut à la fois souscrire cette MAEC et bénéficier de l'écorégime.

## ANNEXE 1 : Liste et guide photographique des plantes indicatrices de l'équilibre agro-écologique

Tableau 1 : Liste locale des plantes indicatrices

	Nom usuel	Nom Scientifique de la catégorie	Fréquence
1	La Petite Oseille et la Grande oseille	<i>Rumex acetosa</i> , <i>Rumex acetosella</i>	Forte
2	Les Trèfles	<i>Trifolium sp.</i>	Forte
3	La Grande marguerite	<i>Leucanthemum vulgare</i>	Moyenne
4	Les Gesses, les Vesces ou les Luzernes sauvages	<i>Lathyrus sp.</i> ; <i>Vicia sp.</i> ; <i>Medicago</i> ( <i>Medicago lupulina</i> , <i>M. falcata</i> , <i>M. minima</i> ) <i>M. orbicularis</i> (très rare)	Moyenne
5	Les Laïches, les Luzules, les Joncs ou les Scirpes	<i>Carex sp.</i> ; <i>Luzula sp.</i> ; <i>Juncus sp.</i> ; <i>Scirpus sp.</i>	Moyenne
6	Le Saxifrage granulé ou la Cardamine des prés	<i>Saxifraga granulata</i> ; <i>Cardalina pratensis</i>	Moyenne
7	Les Silènes	<i>Lychnis flos-cuculi</i> ; <i>Silène sp.</i>	Faible
8	Les Menthes ou la Reine des prés	<i>Mentha sp.</i> ; <i>Filipendula ulmaria</i>	Faible
9	La Petite Primrenelle ou la Sanguisorbe officinale	<i>Sanguisorba minor</i> ; <i>S. officinalis</i>	Faible
10	Les Campanules	<i>Campanula sp.</i>	Faible
11	La Knautie des champs, la Sucisse des prés, la Scabieuse	<i>Knautia arvensis</i> ; <i>Sucisa pratensis</i> ; <i>Scabiosa columbaria</i>	Faible
12	La Salsifis des prés, le S. à feuilles de poireau ou la Scorsonère humble	<i>Tragopogon sp.</i> ( <i>T. porrifolius</i> , <i>T. pratensis</i> ); <i>Scorzonera humilis</i>	Faible
13	Le Petit Rhinante (1 seule espèce en Brenne)	<i>Rhinanthus sp.</i> = <i>Rhinanthus minor</i>	Faible
14	Les Orchidées ou les Oeillets	<i>Orchidaceae sp.</i> ; <i>Dianthus sp.</i>	Faible
15	Le Liondent hispide, le L. d'automne, le L. faux pissenlit, la Piloselle et l'Epervière petite laitue	<i>Leontodon autumnalis</i> ; <i>L. hispidus</i> ; <i>L. saxatilis</i> ; <i>Hieracium pilosella</i> ; <i>H. lactucella</i> - <b>retirées</b> : <i>Crepis sp.</i>	peu communes. peu nombreuses
16	L'Achillée millefeuille (milieu plutôt sec)	<b>conservé</b> : <i>Achillea millefolium</i> <b>retirées</b> : <i>Achillea ptarmica</i> , <i>Meum sp.</i> ; <i>Foeniculum sp.</i>	Faible
17	Les Gaillets vivaces et (à feuilles étroites) : G. jaune, G. blanc, G. des marais, G. faible, G. en ombelle, G. aquatique	<i>Gallium verum</i> , <i>G. album</i> , <i>G. palustre</i> (dont ssp <i>elongatum</i> ), <i>G. debile</i> , <i>G. pumilum</i> , ( <i>G. uliginosum</i> ) - <b>retirées</b> : <i>Gallium mollugo</i> et <i>G. aparine</i>	peu fréquente
18	Les Géraniums : G. colombin, G. découpé, G. mou	<i>Geranium sp.</i> - <b>retirées</b> <i>G. sanguineum</i> , <i>G. robertianum</i> , <i>G. lucidum</i> , <i>G. rotundifolium</i> , <i>G. pusilum</i> , <i>G. pyrenaicum</i>	peu nombreuses peu fréquente
19	Les Centaurées prairiales et la Sératule des teinturiers	<b>Centaurées conservées</b> : <i>Centaurea jacea</i> , <i>C. nigra</i> , <i>C. scabiosa</i> , <i>C. thuillieri</i> , <i>C. debauxii</i> ssp <i>nemoralis</i> ; <i>Serratula tinctoria</i> <b>retirées</b> : <i>C. cyanus</i> , <i>C. calcitrapa</i>	peu fréquent peu présente
20	Les Lotiers (L. corniculé, L. des fanges, L. à feuilles menues)	<b>Lotus sp. conservés</b> : <i>L. corniculatus</i> , <i>L. uliginosus</i> , <i>L. glaber</i> <b>retirés</b> : <i>L. maritimus</i> (incl. <i>Ssp. hispidus</i> ), <i>L. maritimus</i> , car liées à des milieux trop particuliers	Moyenne



Document n°1 :

Cette liste locale de plantes, établie en 2015, inchangée depuis, est reconduite en 2023.






## LAÏCHES, LUZULES, JONCS OU SCIRPES




## MENTHES OU REINE DES PRÉS



## PIMPRENELLE OU SANGUISORBE



## CAMPANULES





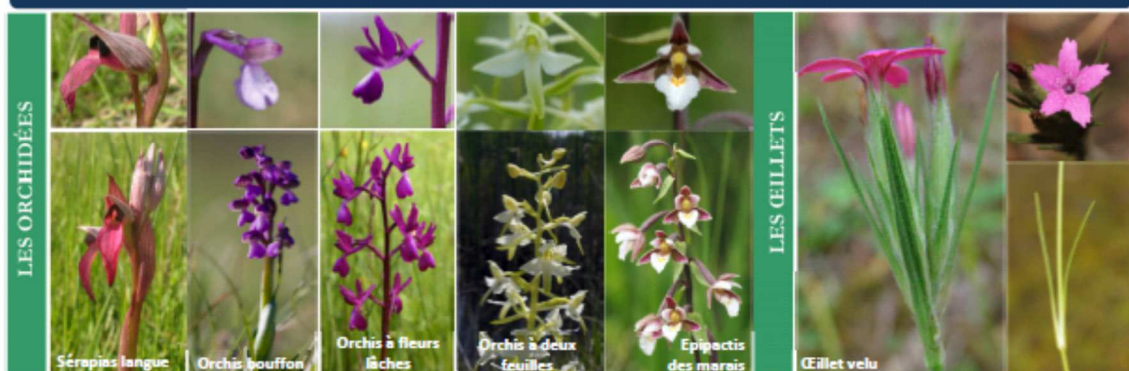
## KNAUTIES, SCABIEUSES OU SUCCISES



## SALSIFIS OU SCORSONÈRES



## ORCHIDÉES OU ŒILLETS



## RHINANTHES



## SILÈNES





## LIONDENTS, ÉPERVIÈRES



## GAILLETS VIVACES



## GÉRANIUMS



## CENTAURÉES OU SERRATULES



## LOTIERS



## ACHILLÉE MILLEFEUILLE

